

# STRAŻ MIEJSKA W GDAŃSKU



**RAPORT ROCZNY 2015**



# RAPORT ROCZNY 2015

## Spis treści

Słowo wstępne Komendanta	str.3
Kierownictwo Straży Miejskiej w Gdańsku	str.4
1. Informacje ogólne	str.5
1.1 Nasza historia	str.5
1.2 Straż Miejska dziś	str.5
2. Ewidencja wyników działalności	str.7
2.1 Zgłoszenia od mieszkańców	str.7
2.2 Rodzaje interwencji, zastosowane sankcje karne i sposób pełnienia służby	str.7
3. Ochrona porządku publicznego w dzielnicach	str.9
3.1 Referat I	str.10
3.2 Referat II	str.14
3.3 Referat III	str.18
3.4 Referat IV	str.24
3.5 Referat V	str.29
3.6 Referat VI	str.34
4. Monitoring	str.39
5. Współpraca	str.41
6. Działania priorytetowe w 2015 roku	str.46
6.1 Polepszenie codziennego życia mieszkańców poprzez skuteczne egzekwowanie utrzymania czystości i porządku	str.46
6.2. Otwarcie się na mieszkańców	str.50
6.3 Zapewnienie szerokiej oferty profilaktyczno-edukacyjnej	str.53
6.4 Utrzymanie wysokiego profesjonalizmu świadczonych usług	str.58
7. Zatrudnienie i baza materialna	str.59
7.1 Zasoby ludzkie i ich rozwój	str.59
7.2 Potencjał techniczny	str.60
8. Budżet	str.61
9. Priorytety działania w 2016	str.62
Adresy referatów dzielnicowych	str.64

## RAPORT ROCZNY 2015

Szanowni Mieszkańcy,

Przekazujemy na Państwa ręce raport z działalności Straży Miejskiej w 2015 roku. Informujemy w nim o zeszłorocznych działaniach Straży oraz o sprawach, które były ważne dla mieszkańców, a także tych którymi będziemy się zajmowali w 2016 roku. Mamy nadzieję, że lektura pozwoli Państwu lepiej poznać naszą organizację i zachęci do wyrażania swoich opinii, zgłaszania spraw wymagających naszej reakcji oraz rozmowy z naszymi pracownikami.

Straż Miejska dysponuje niezbędnym potencjałem aby podjąć próbę sprostania Państwa oczekiwaniom. Wśród tych najcenniejszych są nasi pracownicy, otwarci na mieszkańców i dobrze przygotowani społecznie chcący pomagać, rozwiązywać problemy oraz nieść pomoc. Jesteśmy przekonani, że wypełniamy swoją służebną rolę wobec naszych mieszkańców w jak najlepszy sposób.

W 2016 roku w odpowiedzi na zgłoszenia i sugestie mieszkańców będziemy zajmowali się głównie egzekwowaniem przestrzegania przepisów prawa dotyczących ruchu drogowego w rejonach przyplażowych, czystości i porządku w miejscach publicznych, a także poprawą naszej sprawności i skuteczności działania.

Uwzględniając głos mieszkańców oraz radnych dzielnic zostanie utworzony referat dzielnicowy dla mieszkańców w rejonie obwodnicy.

Mam nadzieję, rok 2016 będzie kolejnym, w którym dobrze wykonana przez nas praca potwierdzi naszą przydatność dla mieszkańców i przyczyni się do poprawy porządku publicznego w naszym mieście.

Serdecznie zachęcam Państwa do współpracy i życzę ciekawej lektury.

Z wyrazami szacunku,  
Komendant Straży Miejskiej  
w Gdańsku  
Leszek Walczak

# KIEROWNICTWO STRAŻY MIEJSKIEJ W GDAŃSKU



Komendant  
Leszek Walczak



Zastępca komendanta  
ds. Logistyki  
Agnieszka Grabowska



Zastępca komendanta  
ds. Prewencji  
Andrzej Czeran

# 1. Informacje ogólne

## 1.1 Nasza historia

Historia Straży Miejskiej w Gdańsku sięga roku 1991, kiedy na mocy Uchwały nr XXXII/179/91 Rady Miasta Gdańska z dnia 24 września zostaje utworzony zakład budżetowy „Straż Miejska w Gdańsku”. Termin jego utworzenia radni wyznaczają na dzień 30 września 1991 r. Na nowopowstałą formację, mającą siedzibę w budynku Urzędu Miejskiego w Gdańsku przy ul. Nowe Ogrody, składa się 35 osób oraz tabor samochodowy w postaci 2 Polonezów i 2 Fiatów 125 p. Pierwszym komendantem Straży Miejskiej zostaje mgr Henryk Wiesiołowski. Głównymi zadaniami Straży było wykonywanie czynności administracyjno-porządkowych, a szczególnie zapewnienie ładu, porządku i czystości na terenie miasta, kontrola przestrzegania przepisów gminnych związanych z działalnością publiczną, ujawnianie wykroczeń i ściganie sprawców, inicjowanie działań mających na celu zapobieganie popełnieniu przestępstw, kontrola przestrzegania przepisów sanitarno-porządkowych.

Na przestrzeni lat Straż 2-krotnie została poddana dużym reorganizacjom (1995r. i 1997r.), zmieniała się siedziba, pełniący obowiązki komendanci, rozrastały się struktury (1994 r. - sekcja Wodna, 1995 r. - wydział do Spraw Dzielnic, 1999 r. - Stanowisko Monitoringu), wzrastała liczba funkcjonariuszy (1994 r. – 127 strażników, 2000 r. – 281 strażników). Z każdym rokiem poszerzał się też zakres zadań funkcjonariuszy. W 2008r. Gdańska Straż Miejska jako jedna z pierwszych w Polsce otrzymała certyfikat ISO 9001:2008, a w 2014 uzyskała certyfikację w rządowym programie standaryzacji straży gminnych i miejskich.



## 1.2 Straż Miejska dziś



Służąc mieszkańcom Gdańska od ponad 24 lat, Straż Miejska pełni obowiązki, które określa Ustawa z dnia 29 sierpnia 1997 roku o strażach gminnych. Do zadań strażników należą m.in.: ochrona spokoju i porządku w miejscach publicznych, czuwanie nad porządkiem i kontrola ruchu drogowego, współdziałanie z właściwymi podmiotami w zakresie ratowania życia i zdrowia obywateli, doprowadzanie osób nietrzeźwych do pogotowia socjalnego, inicjowanie i uczestnictwo w działaniach mających na celu zapobieganie popełnianiu przestępstw i wykroczeń oraz zjawiskom kryminogennym. Dodatkowe zadania Straży Miejskiej w Gdańsku określają przepisy uchwalone przez Radę Miasta Gdańska w aktach prawa miejscowego ze szczególnym uwzględnieniem

Regulaminu utrzymania czystości i porządku na terenie miasta Gdańska. Aktem prawnym, który reguluje działalność Straży Miejskiej w Gdańsku jest Uchwała nr XIX/331/11 Rady Miasta Gdańska z dnia 27 października 2011 roku. W 2015 roku w Straży Miejskiej pracowało 296 osób, a stan taboru liczył 27 samochodów oraz 1 łódź motorową. Obecna siedziba Straży Miejskiej znajduje się przy ul. Elbląskiej 54/60 w Gdańsku.

## RAPORT ROCZNY 2015

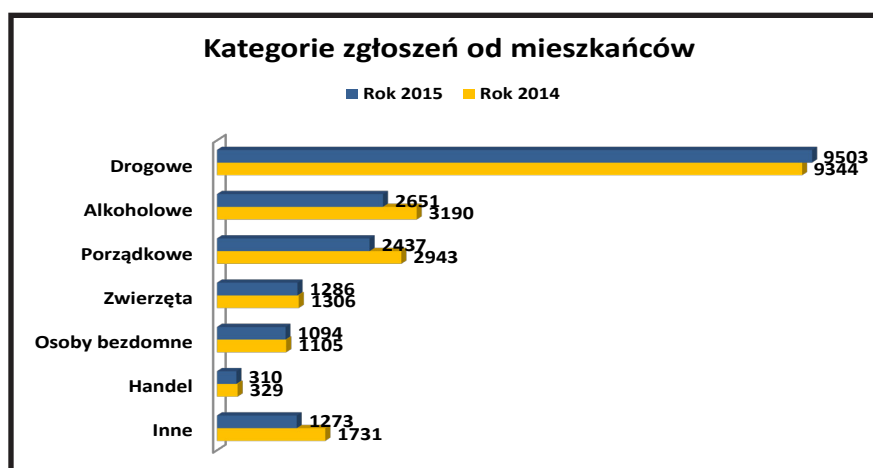
Strażą kieruje komendant, któremu podlegają z-ca komendanta ds. prewencji, z-ca komendanta ds. logistyki, główny księgowy (referat finansowo-księgowy) oraz stanowiska samodzielne (inspektorzy ds. kontroli i inspekcji, inspektorzy ds. kontaktu z mediami, inspektorzy ds. komunikacji społecznej, inspektor ds. bhp, psycholog, radca prawny, stanowisko ds. obsługi sekretariatu). Zastępca komendanta ds. prewencji sprawuje nadzór nad następującymi komórkami organizacyjnymi: referat kierowania prewencją, wydział dzielnic Centrum (referaty dzielnicowe I, II), wydział dzielnic Północ (referaty dzielnicowe III, VI), wydział dzielnic Południe (referaty dzielnicowe V, VI), Referat Profilaktyki, stanowiska samodzielne (inspektor ds. ruchu drogowego, inspektor ds. ochrony środowiska). Zastępcy komendanta ds. logistyki podlega: wydział zarządzania zasobami ludzkimi (samodzielne stanowiska ds. kadr, referat organizacji i szkolenia, referat wykroczeń), referat administracyjno-gospodarczy, referat monitoringu wizyjnego, stanowisko samodzielne ds. obrony cywilnej i ochrony danych osobowych.



## 2. Ewidencja wyników działalności

### 2.1 Zgłoszenia od mieszkańców

Na przestrzeni 2015 roku dyżurni Stanowiska Kierowania Straży Miejskiej w Gdańsku przyjęli łącznie 36 453 zgłoszeń, z których 20 522 zostało przekazanych do realizacji patrolom w terenie. Podobnie jak w roku ubiegłym zgłoszenia od mieszkańców dotyczyły najczęściej potrzeb związanych z interwencjami drogowymi (9 503), alkoholowymi (2 651) i porządkowymi (2 437)

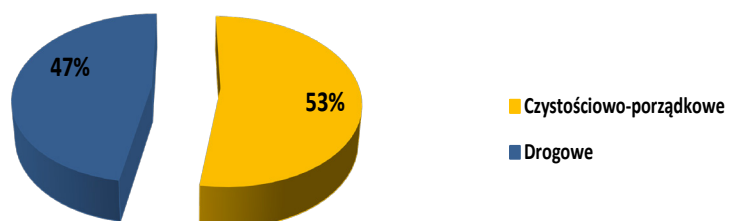


### 2.2 Rodzaje interwencji, zastosowane sankcje karne i sposób pełnienia służby

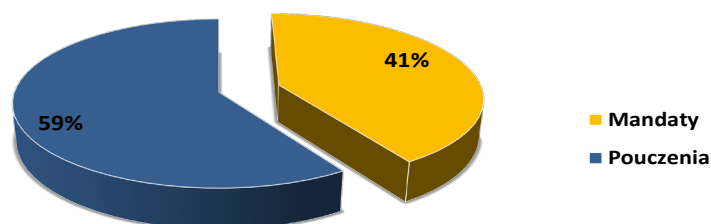
W 2015 roku strażnicy ujawnili 39 489 wykroczeń na podstawie których wystawili 15 824 mandatów na kwotę 1 110 580 złotych. W pozostałych przypadkach funkcjonariusze stosowali pouczenia (22 836) lub przygotowywali notatki na wnioski o ukaranie do sądu (807). Większość interwencji stanowiły te związane z utrzymaniem czystości i porządku. Od lat utrzymuje się wysoka zależność pomiędzy rodzajem zgłoszeń od mieszkańców i rodzajem interwencji podejmowanych przez strażników. Niewątpliwie świadczy to o tym, że sprawy zgłaszane od mieszkańców stanowią podstawowy priorytet w działalności Straży Miejskiej w Gdańsku.

# RAPORT ROCZNY 2015

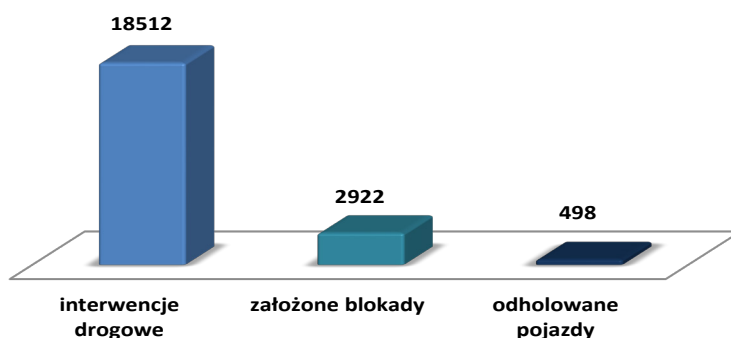
## Rodzaje interwencji podejmowanych w 2015



## Pouczenia i mandaty w 2015



## Interwencje drogowe w 2015



Rozmieszczanie patroli poprzedzone było analizą zagrożeń bezpieczeństwa i realnych potrzeb społeczności lokalnych w oparciu o zgłoszenia telefoniczne, informacje uzyskane podczas spotkań z mieszkańcami i dyżurów w radach dzielnic. W minionym okresie sprawozdawczym strażnicy miejscy pełnili służbę w systemie dwuzmianowym, tj. w godzinach 7.00-15.00 i 14.00-22.00. W szczególnych przypadkach np. podczas zimowych mrozów wydłużano służbę patrolową do godzin nocnych.

### 3. Ochrona porządku publicznego w dzielnicach

Sednem pracy gdańskich strażników miejskich jest dbanie o porządek publiczny naszego miasta. Strażnicy rejonowi pełnią służbę patrolową we wszystkich dzielnicach miasta. Najważniejszym kryterium przy ocenie pracy funkcjonariuszy jest umiejętność rozwiązywania konkretnych spraw i opinia społeczności lokalnej na rzecz której pracują. Głównym partnerem w zapewnianiu porządku publicznego są rady dzielnic, gdzie każdego miesiąca strażnicy rejonowi pełnią dyżury. Strażnicy wspólnie z radnymi i mieszkańcami definiują wiodące problemy porządkowe w dzielnicach, które następnie mundurowi starają się rozwiązać.



W pracy referatów dzielnicowych kluczowa jest ich autonomiczność i w miarę możliwości nieduży i wyraźnie wyodrębniony obszar odpowiedzialności terytorialnej. W oparciu o te podstawowe założenia gdańscy strażnicy rejonowi pracują podzieleni na sześć referatów dzielnicowych.



## 3.1 Referat I

Obszar: Siedlce, Śródmieście (południe), Wzgórze Mickiewicza.



Kierownik: **Włodzimierz Jank**

Dowódca zmiany: **Adam Bieliński**

Liczba funkcjonariuszy: **23**

Siedziba: ul. Elbląska 54/60

Telefon: 58 301 30 11 w. 113

### 3.1.1 Siedlce:

Powierzchnia: 2,58 km<sup>2</sup>

Liczba ludności: 13940 osób

Gęstość zaludnienia: 5403 os/km<sup>2</sup>

Zakładka dzielnicowa: <http://strazmiejska.gda.pl/twoja-dzielnica/siedlce/>

Adres rady dzielnicy: ul. Kartuska 63/65

#### *STRAŻNICY REJONOWI:*

#### **Milian Kotlarek**, rejon ulic:

Brokowska, Kartuska 35 - 135 (nieparzyste), Kolonia Wyżyny, Nad Jarem, Ojcowska, Skarpowa, Sowińskiego, Tarasy, Wieniawskiego, Winnicka, Zagrodowa, Zakopiańska, Zakosy.

#### **Andrzej Kret**, rejon ulic:

Bema, Gierymskiego, Kartuska 7 - 33 (nieparzyste), Legnicka, Pankiewiczza, Paska, Powstańców Warszawskich 1 - 41 (nieparzyste) 61 - 71 (nieparzyste), Wyczółkowskiego.

#### **Filip Panek**, rejon ulic:

Kartuska 137 - 251 (nieparzyste), Bądkowskiego, Goszczyńskiego, Zagórna, Starodworska, Kolonia Zręby, Nowolipie.

#### **Magdalena Rydz**, rejon ulic:

Kartuska 192 - 244 (parzyste), Ogińskiego, Łostowicka, Szara, Struga, Skrajna, Kłopot.

#### **Jacek Tarasewicz**, rejon ulic:

Bystrzycka, Ciasna, Drwęcka, Grota-Roweckiego, Jasna, Kościelna, Malczewskiego, Na Zboczu, Nidzicka, Pobiedzisko, Popradzka, Wesoła, Notecka, Sanocka, Sołecka, Sowia, Narewska, Kartuska 4 -128 (parzyste).

### 3.1.2 Śródmieście (południe):

Powierzchnia: 5,65 km<sup>2</sup>

Liczba ludności: 29630 osób

Gęstość zaludnienia: 5244 os/km<sup>2</sup>

Zakładka dzielnicowa: <http://strazmiejska.gda.pl/twoja-dzielnica/srodmiescie/>

Adres rady dzielnicy: ul. Ogarna 56

#### *STRAŻNICY REJONOWI:*

#### **Robert Domaszewicz**, rejon ulic:

Angielska Grobla (lewa strona w kierunku Motławy), Bogusławskiego, Chlebnicka, Chmielna (od Stągiewnej do Podwala Przedmiejskiego), Długa, Długa Grobla (od Długich Ogrodów do Angielskiej Grobli), Długi Targ, Długie Ogrody, Długie Pobrzeże (od Mostu Zielonego do Szerokiej), Dziana, Garbary, Grobla I, Grząska, Kaletnicza, Klesza, Kołodziejska, Kotwiczników (od Powroźnicznej do Podwala Przedmiejskiego), Kozia, Kramarska, Krowia, Krowoderska, Kuśnierska, Latarniana, Lektykarska, Ławnicza, Łąkowa (od Długich Ogrodów do Podwala Przedmiejskiego), Mariacka, Mieszcząńska, Mokra, Motławska, Mydlarska, Ogarna, Okopowa (od Podwala Przedmiejskiego w kierunku Wałów Jagiellońskich), Piwna, Plac Ks. Zator-Przytockiego, Plac Polaka Tadeusza, Plebania, Poczтовая, Podgarbary, Podkramarska, Podwale Przedmiejskie (lewa strona w kierunku Elbląskiej), Pończoszników, Powroźnicza, Pożarnicza, Przędzalnicza, Pszenna, Reduta Żbik, Seredyńskiego, Siennicka 47 - 57, Słodowników, Spichrzowa, Stągiewna, Szafarnia, Szeroka 8/10 - 64/66, Szewska, Szopy, Św. Barbary, Św. Ducha, Targ Drzewny, Targ Węglowy, Teatralna, Tkacka, Wały Jagiellońskie 2/4 - 16, Wełniarska, Węglarska, Za Murami, Zbytki, Złotników, Żytia.

#### **Wojciech Rohde**, rejon ulic:

Augustyńskiego, Bastion Św. Elżbiety, Chłodna, Chmielna (od Podwala Przedmiejskiego do Toruńskiej), Dolna, Dolna Brama, Elbląska 42-64 (parzyste), Fundacyjna, Kieturakisa, Kotwiczników (od Podwala Przedmiejskiego do Lastadii), Jaskółcza, Kamienna Grobla, Kładki, Jagłana, Jałmużnicza, Kocurki, Królikarnia, Kurza, Lastadia, Łąkowa (od Podwala Przedmiejskiego do Wróbla), Okopowa (od Podwala Przedmiejskiego do Augustyńskiego), Owsiana, Plac Wałowy, Pod Zrębem, Podwale Przedmiejskie (prawa strona w kierunku Elbląskiej), Polna, Przesmyk, Przyokopowa, Radna, Reduta Dzik, Reduta Miś, Reduta Wilk, Reduta Wysok, Rzeźnicza, Sadowa, Sempołowskiej, Szczygła, Szuwały, Śluza, Św. Trójcy, Św. Piotra, Targ Maślany, Toruńska, Ułańska, Zielona, Reduta Żbik, Zawodników, Wierzbowa, Wróbla, Wilcza, Wspornikowa, Zaułek Ormiański, Żabi Kruk.

#### **Michał Soszyński**, rejon ulic:

3 Maja (od Huciska do Armii Krajowej), Biskupia Górka, Górna, Hucisko (od strony Targu Siennego), Kaznodziejska, Masońska, Menonitów, Na Stoku, Nowe Ogrody 1 - 12, Pohulanka (od Nowe Ogrody do Malczewskiego), Rogaczewskiego, Salwator, Spadzista, Targ Rakowy, Targ Sienny, Węzeł Unii Europejskiej, Węzeł Carla Groddecka, Zaroślak.

### 3.1.3 Wzgórze Mickiewicza:

Powierzchnia: 0,52 km<sup>2</sup>

Liczba ludności: 2558 osób

Gęstość zaludnienia: 4919 os/km<sup>2</sup>

Zakładka dzielnicowa: <http://strazmiejska.gda.pl/twoja-dzielnica/wzgorze-mickiewicza/>

Adres rady dzielnicy: Pana Tadeusza 60

## *STRAŻNIK REJONOWY:*

### **Marcin Langowski, rejon ulic:**

Asesora, Bartka, Dobrzyńskich, Domeyki, Filaretów, Filomatów, Gerwazego, Horeszków, Jacka Soplicy, Jankiela, Księdza Robaka, Macieja, Maryli, Nowogródzka, Pana Tadeusza, Podkomorzego, Protazego, Rejenta, Rusałki, Stolnika, Świtezianki, Telimeny, Wojskiego, Zosi.

## 3.1.4 Praca referatu

Funkcjonariusze I Referatu Dzielnicowego w 2015 roku podjęli łącznie 10 538 interwencji. Pouczyli 5 151 osób, nałożyli 4 667 mandatów karnych na kwotę 370 940 zł. Ponadto wystawili 534 informacje drogowe dla kierujących pojazdami, sporządzili 185 wniosków o ukaranie do sądu rejonowego, odwieźli 306 osób do pogotowia socjalnego i przekazali policji 6 sprawców przestępstw. Łącznie w 2015 roku I Referat Dzielnicowy zarejestrował i prowadził 547 spraw porządkowych.

Najważniejsze działania funkcjonariuszy I Referatu Dzielnicowego wiążą się z niesieniem pomocy osobom bezdomnym. Strażnicy wspólnie z pracownikami Miejskiego Ośrodka Pomocy Rodzinie (MOPR) i streetworkerami prowadzą regularne kontrole miejsc przebywania osób bezdomnych. Strażnicy docierający do osób bezdomnych sprawdzają, czy nie potrzebują one pomocy. Udzielają informacji o możliwości uzyskania wsparcia socjalnego od samorządu oraz zachęcają do udania się do placówek MOPR. W sytuacjach zagrożenia zdrowia lub życia strażnicy udzielają pierwszej pomocy przedmedycznej i wzywają pogotowie ratunkowe. Najtrudniejszym okresem w roku dla osób bezdomnych jest zima. Zawsze, gdy temperatura spada znacznie poniżej zera Straż Miejska uruchamia nocne patrole, których zadaniem jest prowadzenie kontroli miejsc przebywania osób bezdomnych. Podczas tych działań strażnicy ostrzegają osoby bez dachu nad głową o ogromnym zagrożeniu jaki niesie silny mróz i spożywanie alkoholu i zachęcają do przenoszenia się do ogrzewalni i noclegowni.

Istotnym aspektem pracy strażników referatu I jest walka z nielegalnym handlem. Ten problem, ma charakter cykliczny i każdego roku nasila się podczas sezonu letniego. W walce z tym procederem funkcjonariusze podejmują kilkaset interwencji rocznie, wystawiając mandaty karne oraz kierując wnioski do sądu o ukaranie. Prowadzą też wspólne kontrole z pracownikami Urzędu Miejskiego, udzielając asyst podczas usuwania stoisk i straganów na których odbywa się nielegalny handel. Dwa razy w tygodniu pilnują porządku wokół targowiska przy ul. Elbląskiej, reagując na handel prowadzony poza placem targowym.



Wiosną i latem strażnicy z Referatu I zwiększają ilość kontroli drogowych, których celem jest sprawdzanie czy kierowcy wjeżdżający na teren Głównego Miasta posiadają stosowne identyfikatory. Jest to bowiem czas, kiedy arterie komunikacyjne Śródmieścia blokują się częściej, z uwagi na zwiększoną liczbę osób pragnących podjechać swoimi autami jak najbliżej zabytkowej części miasta. Przykłady wzmożonej aktywności strażników znajdują odzwierciedlenie w danych

## RAPORT ROCZNY 2015

statystycznych. Tylko od czerwca do sierpnia podjęto 1696 interwencji drogowych odholowując przy tym 33 pojazdy, które zagrażały bezpieczeństwu w ruchu drogowym.

W trakcie letnich miesięcy I Referat Dzielnicowy współpracował z II Komisariatem Policji, poprzez wystawienie patrolu składającego się z policjanta i strażnika. Wspólne patrole pracowały zazwyczaj w rejonie Głównego Miasta, mając pod swą pieczęć miejsca najbardziej uczęszczane przez turystów m. in. ulice Długą i Długie Pobrzeże. W sezonie letnim dodatkowo prowadzone były kontrole o wzmożonym charakterze, z czym wiązało się wydłużenie służby do godz. 2 w nocy. Począwszy od 14 czerwca, cztery patrole strażników kontrolowały tereny wokół lokali gastronomicznych i ogródków piwnych, z uwagi na fakt iż w tych miejscach najczęściej były popełniane wykroczenia w postaci: zakłócania ładu i porządku, spożywania alkoholu w miejscach objętych zakazem oraz zaśmiecania i zanieczyszczania miejsc publicznych. Podczas sezonu letniego wzrasta problem nielegalnie ustawionych szyldów reklamowych, szpecących centrum miasta. Ich usuwanie jest kolejnym zadaniem funkcjonariuszy Referatu I, podejmowanym wspólnie z Zarządem Dróg i Zieleni.



Prowadzone przez Referat I działania miały charakter nie tylko wyłącznie prewencyjny, lecz również profilaktyczny. 22 kwietnia 2015 funkcjonariusze Referatu I wspólnie z MOPR, Towarzystwem Pomocy im. św. Brata Alberta, Komendą Miejską Policji, Morskim Oddziałem Straży Granicznej, Zakładem Transportu Miejskiego przeprowadzili akcję poświęconą problemowi żebractwa. Rozdawano restauratorom ulotki zniechęcające do dawania pieniędzy proszącym na ulicy. Dzięki współpracy lokali gastronomicznych informacje na ten temat, mogły trafić do szerszego grona odbiorców.

Funkcjonariusze rejonowi współpracowali z radami dzielnic, biorąc udział w spotkaniach z mieszkańcami oraz na bieżąco rozwiązując problemy zgłaszane przez obywateli.

## 3.2 Referat II

Obszar: Aniołki, Suchanino, Śródmieście (północ).



Kierownik: **Irmina Młodawska**

Dowódca zmiany: **Henryk Zaborowski**

Liczba funkcjonariuszy: **22**

Siedziba: ul. Elbląska 54/60

Telefon: 58 301 30 11 w. 150

### 3.2.1 Aniołki:

Powierzchnia: 2,31 km<sup>2</sup>

Liczba ludności: 5222 osób

Gęstość zaludnienia: 2261 os/km<sup>2</sup>

Zakładka dzielnicowa: <http://strazmiejska.gda.pl/twoja-dzielnica/aniolki/>

Adres rady dzielnicy: ul. Poniatowskiego 13

#### *STRAŻNICY REJONOWI:*

#### **Dariusz Czykiel**, rejon ulic:

Dąbrowskiego 2-4, Dziekuć Maleja (prawa strona do Kozińskiego), Kolonia Przybyszewska, Kolonia Jordana, Kolonia Ochota, Giełguda (za wyjątkiem nr 4).

#### **Tomasz Kramer**, rejon ulic:

Aleja Zwycięstwa 47-33 i 8-15, Dębinki 2-8, Tuwima, Hallera 1-15 (nieparzyste), Hoene–Wrońskiego, Skłodowskiej-Curie, Farenheita, Plac Michałaka, Smoluchowskiego 2-10 (parzyste) i 1/3-13 (nieparzyste), Śniadeckich 1-29 (nieparzyste), Towarowa, Traugutta 1-29 (nieparzyste) i 2-14 (parzyste), Trubadurów.

#### **Jarosław Krasowski**, rejon ulic:

Dąbrowskiego 11, Dziekuć Maleja (lewa strona do Kozińskiego), Focha, Kolonia Praca, Kozińskiego, Płowce, Poniatowskiego, Powstańców Warszawskich 12-46, Świdnicka, Wrocławska, Żołnierska.

#### **Piotr Wądołowski**, rejon ulic:

Dantyszka, Dębinki (teren AMG oraz nr 1-7), Dębowa 2-22 (parzyste), Smoluchowskiego (od Dębinki do terenów działkowych włącznie).

#### **Paweł Zacharewicz**, rejon ulic:

Aleja Zwycięstwa 48-59, Chodowieckiego, Dębowa 1-25 (nieparzyste), Giełguda 4, Kolejowa, Kopernika, Orzeszkowej, Plac Zebrań Ludowych, Śniadeckich 4-32 (parzyste), Wronia.

## RAPORT ROCZNY 2015

### 3.2.2 Suchanino:

Powierzchnia: 1,45 km<sup>2</sup>

Liczba ludności: 11063 osób

Gęstość zaludnienia: 7630 os/km<sup>2</sup>

Zakładka dzielnicowa: <http://strazmiejska.gda.pl/twoja-dzielnica/suchanino/>

Brak rady dzielnicy.

#### *STRAŻNICY REJONOWI:*

#### **Grzegorz Cymanowski**, rejon ulic:

Bacha, Beethovena 2-76 (parzyste); 3-75 (nieparzyste), Cygańska Góra, Kamieńskiego, Mozarta 21-33, Noskowskiego, Paganiniego, Powstańców Warszawskich 45-53 (nieparzyste) i 66-70, Smoluchowskiego (od Beethovena do terenów działkowych), Taborowa, Wagnera 60A -2 (parzysta) i 39-1 (nieparzyste).

#### **Zbigniew Panek**, rejon ulic:

Bacewicz, Beethovena 77-183 (nieparzyste), Czajkowskiego, Kurpińskiego, Liszta, Otwarta, Paderewskiego, Schuberta 77-83 (nieparzyste), 102A, 104 i 108, Tylewskiego.

#### **Patryk Stępień**, rejon ulic:

Beethovena 78-168, Małcużyńskiego, Mozarta 1-20, Schuberta 2A-102 (parzyste) i 75-1 (nieparzyste), Schumana, Wagnera 62-68 (parzyste), 43 i 45.

### 3.2.3 Śródmieście (północ):

Powierzchnia: 5,65 km<sup>2</sup>

Liczba ludności: 29630 osób

Gęstość zaludnienia: 5244 os/km<sup>2</sup>

Zakładka dzielnicowa: <http://strazmiejska.gda.pl/twoja-dzielnica/srodmiescie/>

Adres rady dzielnicy: ul. Ogarna 56

#### *STRAŻNICY REJONOWI:*

#### **Dariusz Czykiel**, rejon ulic:

3 Maja 3 - 21, Gradowa, Kurkowa, Nowe Ogrody 27 – 37, Reduta Miejska, Strzelecka.

#### **Bartosz Dziadowicz**, rejon ulic:

Angielska Grobla (prawa strona w kierunku Motławy), Długa Grobla (od Siennej Grobli do Angielskiej Grobli), Dziewanowskiego, Elbląska 53-73 (nieparzyste), Głęboka, Mostek, Na Stępcy, Ołowianka, Powalna, Sienna Grobla, Siennicka (3-4-5, prawa strona od Angielskiej Grobli, do Mostu Siennickiego-lewa strona), Stary Dwór, Ustronie, Wiesława, Wygon, Zabłotna.

#### **Mariusz Jakubowski**, rejon ulic:

Aksamitna, Browarna, Czopowa, Dylinki, Dyrekcyjna, Doki, Gazownicza, Gdyńskich Kosynierów, Gnilna, Grodzka 12-21, Heweliusza (1-33), Igielnicka 2 i 4, Jana z Kolna (1-30), Jaracza, Karmelicka (po stronie zejść do tunelu), Karpia, Krosienka, Krosna, Kupiecka, Lisia Grobla, Łagiewniki (od Heweliusza do Placu Solidarności), Nowomiejska, Olejarna, Osiek, Panieńska, Plac Obrońców Poczty Polskiej, Plac Solidarności, Podstoczna, Podwale Grodzkie 8 i 9, Podwale Staromiejskie 72-51, Podzamcze, Rajska 1/5A-1/5G, Refektarska, Robotnicza, Rycerska, Rybaki Dolne, Rybaki Górne, Sieroca, Stajenna, Stara Stocznia, Stare Domki, Stępkarska, Stolarska 2–6, Sukiennicza, Tartaczna, Wałowa, Wały Piastowskie, Wapiennicza,

# RAPORT ROCZNY 2015

Więcierze, Wiosny Ludów, Zamkowa, Zaułek Św. Bartłomieja.

## **Jan Jankowski**, rejon ulic:

Bielańska, Brygidki, Elżbietańska, Garncarska, Heweliusza (10-do Rybaków Górnych), Igielnicka 1,5,7, Karmelicka 2, Katarzynki, Korzenna, Kowalska, Łagiewniki (od Heweliusza do Stolarskiej), Młyńska, Mniszki, Na Piaskach, Podbielańska, Podmłyńska, Podwale Grodzkie (lewa strona od Karmelickiej wzdłuż torów do Wałów Jagiellońskich), Podwale Staromiejskie 109-81, Profesorska, Stolarska (od Igielnickiej do Łagiewniki), Rajaska 4A-E,5), Wały Jagiellońskie 22-38, Wielkie Młyny, Wodopój, Zawrotna.

## **Mieczysław Łobocki**, rejon ulic:

Bosmańska, Długie Pobrzeże (od Żurawia do Targu Rybnego), Grodzka 5–9, Ołowianka, Rybackie Pobrzeże, Targ Rybny 1,9,11, Tokarska, Wartka, Warzywnicza.

## **Piotr Milewski**, rejon ulic:

Grobla II, Grobla III, Grobla IV, Lawendowa, Minogi, Pachółów, Pańska, Plac Dominikański, Podmurze, Podwale Staromiejskie, Słomiana, Szeroka 74/76-127, Szklary, Szpitalna, Straganiarska, Świętojańska, Różana, Tandeta, Targ Rybny 5-10, Tobiasza, U Furty, Zaułek Zachariasza Zappio.

## **Anna Paszkiewicz**, rejon ulic:

3 Maja (24-25 i wzdłuż torów tramwajowych do Huciska), Błędnik, Hucisko (po stronie Skweru Niemena), Podwale Grodzkie 2 i 4, Wały Jagiellońskie 1 i 5.

## 3.2.4 Praca referatu

Funkcjonariusze II Referatu Dzielnicowego w 2015 roku podjęli łącznie 7 912 interwencji. Pouczyli 4 298 osób, nałożyli 3 560 mandatów karnych na kwotę 245 210 zł. Ponadto wystawili 462 informacje drogowe dla kierujących pojazdami, sporządzili 47 wniosków o ukaranie do sądu rejonowego, odwieźli 355 osób do pogotowia socjalnego i przekazali policji 7 sprawców przestępstw. Łącznie II Referat Dzielnicowy zarejestrował i prowadził 1 267 spraw porządkowych.

Jednym z głównych problemów porządkowych z jakimi stykali się w minionym roku strażnicy Referatu II były wykroczenia drogowe w okolicy szpitala przy ul. Smoluchowskiego. Wiele działań porządkowych podejmowanych było na terenie Śródmieścia w związku z nieporządkiem panującym przy punktach gromadzenia odpadów i wiatach śmietnikowych. Sezonowym problemem, powracającym każdej zimy jest spalanie odpadów w piecach przez mieszkańców domów jednorodzinnych na osiedlu Suchanino.

Do priorytetowych zadań strażników z II Referatu Dzielnicowego należało dbanie o porządek wokół Dworca Głównego PKP, który jest znaczącym węzłem przesiadkowym Gdańska. Podstawowym problemem w tym rejonie był nielegalny handel uliczny. Praktycznie, każdego dnia strażnicy podejmowali kilka interwencji mających na celu eliminowanie handlu w przejściu podziemnym przy dworcu, wobec osób które nie posiadały stosownych pozwoleń. Z uwagi na dużą liczbę turystów oraz podróżnych rejon ten dotyka problem drobnych kradzieży. Analogicznie do lat ubiegłych prowadzono cykliczne wspólnie ze Strażą Ochrony Kolei działania w ramach akcji „Infrastruktura”, mające na celu kontrolę punktów skupu złomu.



## RAPORT ROCZNY 2015


W czasie sezonu letniego strażnicy II Referatu patrolują miejskie akweny wodne, za pomocą łodzi motorowej. Wodniacy interweniują najczęściej wobec osób kąpiących się w miejscach objętych zakazem, kontrolują stan czystości nadbrzeży oraz reagują na spożywanie alkoholu w niedozwolonych miejscach.

W minionym roku strażnicy rejonowi niejednokrotnie podejmowali interwencje wobec agresywnych osób zakłócających ład i porządek publiczny, dokonując między innymi ujęcia mężczyzny grożącego innym nożem, obezwładniając pobudzonego środkami odurzającymi kierowcę, podejmując skuteczny pościg za złodziejem auta, czy ujmując sprawcę kradzieży w supermarkecie.



W sytuacjach wypadków samochodowych i kolizji rowerowych funkcjonariusze z Referatu II zabezpieczali zdarzenia, wspierali akcje ratunkowe oraz porządkowe, udzielali pierwszej pomocy osobom poszkodowanym, w razie zagrożenia życia lub zdrowia wzywając karetkę pogotowia ratunkowego. Adekwatnie do zaistniałych sytuacji służyli pomocą mieszkańcom, co potwierdza m.in. pomoc sklepikarzom w uprzątnięciu zniszczonych towarów podczas awarii rury wodociągowej na budowie Forum Gdańsk i zalaniu podziemnego tunelu przy ul. Hucisko.

Tradycją Referatu II jest także wspieranie Rodzinnego Domu Dziecka „Dom przy Lesie” w Gdańsku - Świbnie. W 2015 roku we wrześniu funkcjonariusze pomogli w malowaniu pomieszczeń domu i jesiennych porządkach w ogrodzie.



## 3.3 Referat III

Obszar: VII Dwór, Brzeźno, Letnica, Młyniska, Nowy Port, Strzyża, Wrzeszcz Dolny, Wrzeszcz Górny, Zaspą Młyniec, Zaspą Rozstaje.



Kierownik: **Wojciech Żuchowski**

Dowódca zmiany: **Adam Łaszewski**

Liczba funkcjonariuszy: **25**

Siedziba: Aleja Grunwaldzka 186

Telefon: 58 344 33 27

### 3.3.1 VII Dwór:

Powierzchnia: 2,9 km<sup>2</sup>

Liczba ludności: 4242 osób

Gęstość zaludnienia: 1463 os/km<sup>2</sup>

Zakładka dzielnicowa: <http://strazmiejska.gda.pl/twoja-dzielnica/vii-dwor/>

Adres rady dzielnicy: ul. Abrahama 15 (Pawilony Rucola)

#### *STRAŻNIK REJONOWY:*

#### **Krzysztof Schuetz**, rejon ulic:

VII Dwór , Abrahama 11-55, Bellinga, Bukowskiego, Chełmońskiego, Czarnowskiego, Doroszewskiego, Drożyny, Głogowska, Gryglewskiego, Krasnoludków, Kurzyńskiego, Mehoffera, Michałowskiego, Norblina, Ogryczaków, Orłowskiego, Paneckiego, Polanki 59-118, Potyrały, Rodakowskiego, Rylkego, Siemirackiego, Sośnickiego, Wita Stwosza 96-104 (parzyste).

### 3.3.2 Brzeźno:

Powierzchnia: 2,72 km<sup>2</sup>

Liczba ludności: 13319 osób

Gęstość zaludnienia: 4897 os/km<sup>2</sup>

Zakładka dzielnicowa: <http://strazmiejska.gda.pl/twoja-dzielnica/brzezno/>

Adres rady dzielnicy: ul. Dworska 27

#### *STRAŻNICY REJONOWI:*

#### **Marcin Kmiećkowiak**, rejon ulic:

Brzeźnieńska, Chodkiewiczza, Cicha, Dworska, Gdańska (do nr 18 parzyste), Hallera (od nr 227 do końca), Herbowa, Jantarowa (od nr 21 do końca), Korzeniowskiego, Łamana, Mazurska, Miła, Młodzieży Polskiej, Nadmorski Dwór, Oksywska, Orla, PCK, Plater, Południowa, Północna, Pułaskiego, Sternicza, Walecznych, Wczasy, Zdrojowa.

## RAPORT ROCZNY 2015

### **Grzegorz Ptaszyński, rejon ulic:**

Broniewskiego, Ćwiklińskiej, Dunikowskiego, Gałczyńskiego, Gdańska (do nr 19 nieparzyste), Kotarbińskiego, Krasickiego, Łozy, Osterwy, Park Brzeźniański, Portowców, Sybiraków, Zelwerowicza.

### **Maciej Stryśnik, rejon ulic:**

Cybulskiego, Galla, Gdańska (od nr 20 do końca), Gwiazdowskiego, Kobieli, Solskiego, Uczniowska (od nr 45 do końca).

### **3.3.3 Letnica:**

Powierzchnia: 3,89 km<sup>2</sup>

Liczba ludności: 1356 osób

Gęstość zaludnienia: 349 os/km<sup>2</sup>

Zakładka dzielnicowa: <http://strazmiejska.gda.pl/twoja-dzielnica/letnica/>

Adres rady dzielnicy: ul. Uczniowska 22

#### *STRAŻNIK REJONOWY:*

### **Andrzej Baj, rejon ulic:**

Chodackiego, Gwiazda Morza, Handlowa, Letnicka, Marynarki Polskiej (76-130 parzyste i 53-89 nieparzyste), Michny, Narwicka, Niecała, Park Ks. Kanonika Kazimierza, Orkusza, Rybitwy, Sielska, Stalowa, Starowiejska, Sucha, Szklana Huta, Śnieżna, Uczniowska 1-44, Wielopole, Wiślna, Załogowa, Żaglowa. Chodackiego, Gwiazda Morza, Handlowa, Letnicka, Marynarki Polskiej (76-130 parzyste i 53-89 nieparzyste), Michny, Narwicka, Niecała, Park Ks. Kanonika Kazimierza, Orkusza, Rybitwy, Sielska, Stalowa, Starowiejska, Sucha, Szklana Huta, Śnieżna, Uczniowska 1-44, Wielopole, Wiślna, Załogowa, Żaglowa.

### **2.3.4 Młyniska:**

Powierzchnia: 4,32 km<sup>2</sup>

Liczba ludności: 3138 osób

Gęstość zaludnienia: 726 os/km<sup>2</sup>

Zakładka dzielnicowa: <http://strazmiejska.gda.pl/twoja-dzielnica/mlyniska/>

Adres rady dzielnicy: ul. Marynarki Polskiej 134A

#### *STRAŻNIK REJONOWY:*

### **Emilian Jesionowski, rejon ulic:**

Chwaszczyńska, Jana z Kolna (od nr 31 do końca), Marynarki Polskiej 93-189, Okrąg, Reja (od nr 23 do końca), Swojska, Twarda, Zielony Trójkąt.

### **3.3.5 Nowy Port:**

Powierzchnia: 2,08 km<sup>2</sup>

Liczba ludności: 10319 osób

Gęstość zaludnienia: 4961 os/km<sup>2</sup>

Zakładka dzielnicowa: <http://strazmiejska.gda.pl/twoja-dzielnica/nowy-port/>

Adres rady dzielnicy: ul. Oliwska 53/55

#### *STRAŻNIK REJONOWY:*

### **Piotr Weichbroth, rejon ulic:**

Bliska, Blizowa, Długosza, Floriańska, Góreckiego, Kasztanowa, Krzywa, Marynarki Polskiej 1-24, Mylna,

## RAPORT ROCZNY 2015

Na Zaspę, Oliwska, Plac Gustkowicza, Podjazd, Przemysłowa, Przyjaciół, Rybołowców, Solec, Spokojna, Starowiślna, Strajku Dokerów, Szkolna, Wilków Morskich, Wolności, Wyzwolenia, Władysława IV, Zamknięta.

### 3.3.6 Strzyża:

Powierzchnia: 1,11 km<sup>2</sup>

Liczba ludności: 5622 osób

Gęstość zaludnienia: 5065 os/km<sup>2</sup>

Zakładka dzielnicowa: <http://strazmiejska.gda.pl/twoja-dzielnica/strzyza/>

Adres rady dzielnicy: ul. Ks. Sychty 12/14

#### *STRAŻNIK REJONOWY:*

#### **Kazimierz Karita**, rejon ulic:

Chrzeanowskiego (od nr 15 do końca), Chopina, Fitelberga, Glinki, Gomółki, Grunwaldzka 203-244, Hubala, Karłowicza, Kiepury, Kisielewskiego, Kmieca, Kolberga, Lindego, Lipińskiego, Ludowa, Moniuszki, Nowowiejskiego, Plac Maczka, Plac Piłsudzkiego, Rolna, Różyckiego, Skwer Gałuszki, Sychty, Sygietyńskiego, Szymanowskiego, Wilka-Krzyżanowskiego, Wita Stwosza (75,77,81 i 108-112 parzyste), Wojska Polskiego, Zamenhoffa, Żeglarska, Żeleńskiego.

### 3.3.7 Wrzeszcz Dolny:

Powierzchnia: 3,5 km<sup>2</sup>

Liczba ludności: 25503 osób

Gęstość zaludnienia: 7287 os/km<sup>2</sup>

Zakładka dzielnicowa: <http://strazmiejska.gda.pl/twoja-dzielnica/wrzeszcz-dolny/>

Adres rady dzielnicy: ul. Manifestu Połanieckiego 36

#### *STRAŻNICY REJONOWI:*

#### **Jarosław Hildebrandt**, rejon ulic:

Aldony, Biała, Chrobrego (do nr 58 parzyste i do nr 55 nieparzyste), Dubois, Gołębia, Grażyny, Hallera (115-163 i 86-120), Kilińskiego (do nr 33), Klonowicza, Kochanowskiego 79-113, Kościuszki (nieparzyste), Legionów, Lelewela, Lilli Wenedy, Manifestu Połanieckiego, Mickiewicza (do nr 44 parzyste), Modrzewskiego, Nad Stawem, Ostroroga, Pestalozziego, Plac O'Rourke, Plac Wybickiego, Raławicka, Sochaczewska, Wajdeloty, Wallenroda, Waryńskiego 9-39, Zbyszka z Bogdańca, Żywiecka.

#### **Paweł Przybyszewski**, rejon ulic:

Baczyńskiego, Bohomolca, Chrobrego (od nr 57 do końca nieparzyste i od nr 60 do końca parzyste), Daliowa, Deotymy, Dźwigowa, Fredry, Górnica, Grudziądzka, Grzegorza z Sanoka, Hallera (122-140 parzyste i 165-209), Kilińskiego od nr 34, Klonowicza, Kochanowskiego (od nr 114), Koksowa, Kolonia Uroda, Kolonia Żeńcy, Konwalii, Kopalniana, Kościuszki (do nr 78 parzyste i 128-80A parzyste), Kraszewskiego, Krzemienieckiej, Kunickiego, Lwowska, Małogrodowa, Modrzewiowa, Niemcewicz, Pstrowskiego, Prusa, Strakowskiego, Winogronowa, Wrzeszczańska, Zaścianek, Zygmunta Augusta, Żniwna.

#### **Dorota Wołonciej**, rejon ulic:

Biała, Danusi, Dzielna, Hallera (od nr 10 do Mickiewicza), Kliniczna, Kochanowskiego (do nr 78), Kubacza, Leczkowa, Legnica, Mickiewicza (1-49 nieparzyste), Mierosławskiego, Okrzei, Plac Komorowskiego, Poprzeczna, Próżna, Reja 9-22, Saperów, Wyspiańskiego, Zawiszy Czarnego.

### 3.3.8 Wrzeszcz Górny:

Powierzchnia: 6,42 km<sup>2</sup>

Liczba ludności: 24697 osób

Gęstość zaludnienia: 3847 os/km<sup>2</sup>

Zakładka dzielnicowa: <http://strazmiejska.gda.pl/twoja-dzielnica/wrzeszcz-gorny/>

Adres rady dzielnicy: al. Grunwaldzka 127

#### *STRAŻNICY REJONOWI:*

#### **Anna Demianiuk**, rejon ulic:

Aleja Zwycięstwa 16/17-32, Bohaterów Getta Warszawskiego, Bracka, Czarnieckiego, Do Studzienki 1-15A (nieparzyste i 2-8), Fiszera, Grunwaldzka (do nr 53 nieparzyste i 2-78 parzyste), Jaśkowa Dolina (2-12 parzyste), Konarskiego, Hallera (2-8 parzyste), Łukasiewicza, Matejki 1-14, Miszewskiego, Narutowicza, Olszewskiego, Piramowicza, Politechniczna, Puszkina, Sienkiewicza, Sobótki (do nr 4 i od nr 21 do końca), Uphagena, Wassowskiego (do nr 5 i od nr 17), Własna Strzecha, Wróblewskiego.

#### **Małgorzata Januszewska**, rejon ulic:

Akacyjowa, Brożka, Brzozowa, Dmowskiego, Do Studzienki (od nr 17 i 10 do końca obie strony), Falista, Grodzieńska, Grunwaldzka (141-61 nieparzyste), Jaśkowa Dolina (12-116 parzyste), Jarowa, Konopnickiej, Kossaka, Klonowa, Kręta, Lenziona, Matejki 15-23, Migowska, Na Wzgórzu, Pileckiego, Plac Kołodziejskiego, Siedlicka, Sobieskiego, Sobótki 5-20, Suwalska, Traugutta (16-102 parzyste i 31-121 nieparzyste), Wassowskiego 6-16, Waryńskiego (1-8 i od 40 do końca), Wileńska (1-35 nieparzyste i 2-42 parzyste), Zator-Przytockiego.

#### **Andrzej Szulc**, rejon ulic:

Barokowa, Batorego, Ceglana, Chrzanowskiego 1-14, Czarna, De Gaulle'a, Dekerta, Gomulickiego, Gotycka, Grunwaldzka (82-148 parzyste), Grunwaldzka (154-201, Hemara, Jaśkowa Dolina (do nr 93 nieparzyste), Jesionowa, Kolejarzy, Kołłątaja, Leśny Stok, Makuszyńskiego, Małachowskiego, Matki Polki, Miedziana, Norwida, Obywatelska, Ostrowskiej, Partyzantów, Pawłowski, Pniewskiego, Podleśna, Pola, Renesansowa, Reymonta, Rodzinna, Romańska, Romera, Secesyjna, Słonimskiego, Słowackiego (do nr 81 nieparzyste), Słowackiego (do nr 90 parzyste), Sosnowa, Srebrniki, Staszica, Syrokomli, Topolowa, Trawki, Współczesna, Zabytkowa, Zubrzyckiego.

### 3.3.9 Zaspą Młyniec:

Powierzchnia: 1,22 km<sup>2</sup>

Liczba ludności: 13800 osób

Gęstość zaludnienia: 11311 os/km<sup>2</sup>

Zakładka dzielnicowa: <http://strazmiejska.gda.pl/twoja-dzielnica/zaspa-mlyniec/>

Adres rady dzielnicy: ul. Pilotów 7 XV Liceum Ogólnokształcące (pok. nr 6)

#### *STRAŻNIK REJONOWY:*

#### **Adam Łaszewski**, rejon ulic:

Bajana, Braci Lewoniewskich, Dywizjonu 303, Hynka, Jana Pawła II (do nr 6 parzyste), Nagórskiego, Pilotów, Rzeczypospolitej (część niezamieszkała strona zachodnia), Skarżyńskiego, Startowa.

## 3.3.10 Zaspą Rozstaje:

Powierzchnia: 2,08 km<sup>2</sup>

Liczba ludności: 12844 osób

Gęstość zaludnienia: 6175 os/km<sup>2</sup>

Zakładka dzielnicowa: <http://strazmiejska.gda.pl/twoja-dzielnica/zaspa-rozstaje/>

Brak rady dzielnicy

### *STRAŻNIK REJONOWY:*

#### **Maciej Skwiot**, rejon ulic:

Al. Jana Pawła II (3-29 nieparzyste i 20-50 parzyste), Al. Rzeczypospolitej (część niezamieszkała strona wschodnia), Budziszów, Burzyńskiego, Ciołkowskiego, Czarny Dwór (część niezamieszkała), Drzewieckiego, Dygasińskiego, Jeżewskiego, Kombatantów, Korczaka, Leszczyńskich, Majewskich, Meissnera, Necla, Plac Trzeciego Tysiąclecia, Polonii Gdańskiej, Powstańców Wielkopolskich, Wieczorkiewicza, Żwirki i Wigury.

## 3.3.11 Praca referatu



Funkcjonariusze III Referatu Dzielnicowego w 2015 roku podjęli łącznie 6 175 interwencji. Pouczyli 3 791 osób, nałożyli 2 350 mandatów karnych na kwotę 146 190 zł. Ponadto wystawili 222 informacje drogowe dla kierujących pojazdami, sporządzili 34 wniosków o ukaranie do sądu rejonowego, odwieźli 210 osób do pogotowia socjalnego i przekazali policji 1 sprawcę przestępstwa. W 2015 r. w III Referacie Dzielnicowym przyjęto 514 spraw porządkowych.

Priorytetowym obszarem działań strażników III Referatu była walka o czystość i porządek wokół punktów gromadzenia odpadów i części wspólnych nieruchomości. Dzięki dobrej współpracy z administratorami zaśmiecone miejsca były porządkowane, niestety w wielu przypadkach po kilku dniach problem powracał, co najczęściej wiązało się z brakiem należytego zabezpieczenia takich miejsc przed możliwością wejścia osób trzecich. Innym ważnym problemem, masowo występującym w mieszkalnych dzielnicach Referatu III, były zalegające worki z gruzem poremontowym. Najczęstszymi przyczynami takiego stanu rzeczy było niezgłaszanie potrzeby zabrania worków przez gospodarstwa domowe prowadzące prace remontowe lub opieszałość firm wywozowych. W wielu takich sytuacjach bezpośrednie interwencje strażników doprowadziły do tego, że worki zostały wywiezione.

W dzielnicach, w których służbę pełnią strażnicy III Referatu Dzielnicowego istotnym problemem było nielegalne graffiti. Wandale nie oszczędzali elewacji budynków, niszczyli wiadukty kolejowe i przystanki komunikacji miejskiej, niestety walka z wandalami nie była łatwa, gdyż sprawców trzeba ująć na gorącym uczynku. Jedną z takich interwencji funkcjonariusze z III Referatu podjęli 4 sierpnia 2015 roku, patrolując rejon dzielnicy Młyniska. Ujęte zostały dwie osoby, które pod wiaduktem Węzła Kliniczna malowały ściany. Sprawców ukarano mandatami, mundurowi przekazali również dane osobowe wandalom dla zarządcy obiektu. Bez względu na fakt, czy sprawcę dewastacji uda się ująć czy nie, strażnicy troszczyli się również o usuwanie napisów, zwłaszcza tych, które niosły mowę nienawiści w postaci rasistowskich i ksenofobicznych haseł. Chociaż nie ma

## RAPORT ROCZNY 2015




żadnych przepisów prawa, które obligowałyby zarządców do usuwania bagażów w określonym terminie to strażnicy załatwiali zazwyczaj takie sprawy za pomocą mediacji z zarządcami obiektów.

Istotnym aspektem pracy strażników z III Referatu Dzielnicowego były kontrole poprawności parkowania ze szczególnym uwzględnieniem tzw. kopert dla osób z niepełnosprawnością. Niestety mimo surowych kar (do 800 zł) zdarzały się osoby, które nie respektowały praw osób z niepełnosprawnością.

Wychodząc naprzeciw oczekiwaniom mieszkańców strażnicy III Referatu prowadzili w sezonie letnim nocne patrołowanie pasa nadmorskiego i terenów przy plażowych, podczas których udało się między innymi ująć sprawcę kradzieży damskich torebek i przekazać go policji.

Ważnym obszarem pracy strażników z III Referatu Dzielnicowego był udział w zabezpieczeniu rejonu zewnętrznego wokół Stadionu Energa Gdańsk podczas odbywających się tam imprez sportowych i artystycznych.

Czasem okoliczności zmuszały strażników miejskich do wcielenia się w role łowców zwierząt. Tak było 6 sierpnia 2015 roku, gdy funkcjonariusze z III Referatu interweniowali wobec egzotycznego węża, który został przekazany do powiatowego lekarza weterynarii.



## 3.4 Referat IV

Obszar: Matarnia, Oliwa, Osowa, Przymorze Małe, Przymorze Wielkie, Żabianka–Wejhera–Jelitkowo–Tysiąclecia.



Kierownik: **Andrzej Aniołczyk**

Dowódca zmiany: **Paweł Zabrocki**

Liczba funkcjonariuszy: **25**

Siedziba: ul. Gospody 19a

Telefon: 58 556 32 30

### 3.4.1 Matarnia:

Powierzchnia: 14,48 km<sup>2</sup>

Liczba ludności: 5827 osób

Gęstość zaludnienia: 402 os/km<sup>2</sup>

Zakładka dzielnicowa: <http://strazmiejska.gda.pl/twoja-dzielnica/matarnia/>

Brak rady dzielnicy

#### *STRAŻNICZKA REJONOWA:*

#### **Katarzyna Bobowicz**, rejon ulic:

Agrarna, Astronautów, Azymutalna, Budowlanych (od nr 33 do końca), Cytrowa, Dedala, Elewów, Harfowa, Ikara, Internetowa, Jesienna, Kadetów, Klukowska, Lirowa, Lutniowa, Podchorążych, Radarowa, Radiowa, Satelitarna, Sąsiedzka, Słabego, Słowackiego (od nr 132 do 273), Spadochroniarzy, Synów Pułku, Szybowcowa, Śmigłowa, Teleskopowa, Telewizyjna, Wiłkomirskiego, Wiolinowa, Wojnarowskiego, Zenitowa, Żłota Karczma.

### 3.4.2 Oliwa:

Powierzchnia: 18,68 km<sup>2</sup>

Liczba ludności: 17531 osób

Gęstość zaludnienia: 938 os/km<sup>2</sup>

Zakładka dzielnicowa: <http://strazmiejska.gda.pl/twoja-dzielnica/oliwa/>

Adres rady dzielnicy: ul. Opata Jacka Rybińskiego 10

#### *STRAŻNICY REJONOWI:*

#### **Marcin Bagiński**, rejon ulic:

Abrahama (od nr 1 do 10 i od nr 56 do końca), Asnyka, Bażyńskiego (nr 2, 4, 6 i od nr 25 do 39), Derdowskiego (od nr 1 do 10), Drzymały, Grottgera (od nr 1 do 2A i od nr 34 do 43), Grunwaldzka (od nr 250 do 272 parzyste, od nr 295 do 419 nieparzyste i od nr 482 do 504), Husa, Jasia i Małgosi, Kaprów, Kręckiego, Kubusia Puchatka, Macierzy Szkolnej, Milewskiego, Miraua, Obrońców Westerplatte (od nr 3 do 20), Polanki (od nr 2 do 16, od nr 44 do 58 i od nr 119 do 121A), Wąsowicza (od nr 1 do 9 nieparzyste)

## RAPORT ROCZNY 2015

i od nr 2 do 12 parzyste), Wita Stwosza (od nr 1 do 16A i od nr 46 do 62A), Witkiewicza, Żeromskiego.

### **Wojciech Dębski**, rejon ulic:

Bażyńskiego (od nr 1 do 5 nieparzyste i nr 32), Bitwy Oliwskiej, Bobrowa, Bytowska, Czyżewskiego, Derdowskiego (od nr 12 do końca), Dickmana, Gdańca, Górskiego, Grottgera (od nr 4 do 29), Grunwaldzka (od nr 470 do 480A i Grunwaldzka od nr 539 do 615 nieparzyste), Jelenia, Karpacka, Karwieńska, Kasprowicza, Kaszubska, Kościerska, Kwietna, Leśna, Liczmańskiego, Nadwodna, Noakowskiego, Opacka (od nr 3 do 11 nieparzyste), Orkana, Podhalańska, Polanki (od nr 18 do 42 i od nr 122 do 136), Pomorska (od nr 1 do 7), Sarnia, Słoneczna, Sobolowa, Spacerowa (od nr 1 do 16C), Stary Rynek Oliwski (od nr 1 do 12), Świerkowa, Tatrzańska, Tetmajera, Wąsowicza (od nr 11 do 17 nieparzyste i od nr 14 do 30 parzyste), Wita Stwosza (od nr 15 do 31/37 nieparzyste i od nr 18 do 44 parzyste), Zacisze, Zajęcza, Żubrowa.

### **Michał Wicher**, rejon ulic:

Ceynowy, Cystersów, Flisacka, Grunwaldzka (od nr 463 do 537 nieparzyste i od nr 516 do 534 parzyste), Hołdu Pruskiego, Kanapariusza, Majkowskiego, Nowickiego, Obrońców Westerplatte (od nr 22 do 39), Opacka (od nr 6 do 12 parzyste), Opata Rybińskiego, Piastowska (od nr 1 do 18), Plac Dworcowy, Plac Inwalidów, Poczty Gdańskiej, Polanki (od nr 1 do 1A), Schopenhauera, Spacerowa (nr 17 i 18), Stary Rynek Oliwski (od nr 13 do 21).

### **3.4.3 Osowa:**

Powierzchnia: 13,76 km<sup>2</sup>

Liczba ludności: 14419 osób

Gęstość zaludnienia: 1048 os/km<sup>2</sup>

Zakładka dzielnicowa: <http://strazmiejska.gda.pl/twoja-dzielnica/osowa/>

Adres rady dzielnicy: ul. Balcerskiego 35

### *STRAŻNICY REJONOWI:*

### **Iwona Domańska**, rejon ulic:

Achillesa, Akteona, Andromedy, Ariadny, Artemidy, Astronomów, Ateny, Barniewicka (od nr 68 do 114 parzyste i od nr 171 do 195 nieparzyste), Diany, Dionizosa, Eurydyki, Flory, Galaktyczna (od nr 1 do 39 nieparzyste i od nr 20 do 40 parzyste), Galileusza, Heleny, Hermesa, Hery, Homera, Horacego, Jednorożca (nieparzyste), Jowisza, Jutrzenki, Keplera, Kielnieńska (od nr 5 do 11A), Koziorożca (nieparzyste), Marsa, Merkurego, Meteorytowa, Międzygwiezdna, Mirandy, Neptuna, Nike, Nowy Świat (od nr 2 do 30 parzyste) i od ul. Meteorytowa do ul. Koziorożca), Orfeusza, Oriony, Owczarnia, Ozyrysa, Parysa, Penelopy, Plac Św. Jana Apostoła, Planetarna, Plejady, Plutona, Saturna, Strzelca, Tezeusza, Urana, Wenus, Wodnika (od nr 44 do końca parzyste i od nr 57 do końca nieparzyste), Woźnicy.

### **Magdalena Kazimerczyk**, rejon ulic:

Balcerskiego, Barniewicka (od nr 2 do 66A parzyste i od nr 1 do 89 nieparzyste), Biwakowa (parzyste), Bukowa, Chełmińska, Chojnicka, Cumowników, Drawska, Gajowa, Gnieźnińska, Gowidlińska, Gryfa Pomorskiego, Iławska, Juraty, Kielnieńska (od nr 18 do 186 parzyste i od nr 79 do 191 nieparzyste), Komandorska, Korsarzy, Krajeńska, Kruszwicka, Kwiatkowskiego, Kwidzyńska, Letniskowa, Myśliborska, Nawigatorów, Niedziałkowskiego, Nowa, Odyseusza, Okrętowa, Osowski Zakątek, Parkingowa, Parkowa, Parterowa, Rabatki, Regatowa, Relaksowa, Siedleckiego, Sołdka (od nr 2 do 28), Sopocka, Spacerowa (od nr 48 do 50), Sportowa, Szalupowa, Teligi, Trapowa, Wendy, Willowa, Zaruskiego, Zatokowa, Złotowska.

### **Patryk Sprengel**, rejon ulic:

Afrodyty, Antygony, Barniewicka (od nr 95 do ul. Nowy Świat), Bereniki, Biwakowa (nieparzyste), Bliźniąt, Borchardta, Cefeusza, Centaura, Cerery, Chirona, Daru Pomorza, Delfina, Feniksa, Galaktyczna (od nr 2 do 18 parzyste), Herkulesa, Herosa, Hestii, Izydy, Jednorożca (parzyste), Junony, Kasjopei, Kielnieńska

## RAPORT ROCZNY 2015

(od nr 13 do 73 nieparzyste), Komety, Konkordii, Konstelacji, Koziorożca (parzyste), Ledy, Maciejewicza, Minerwy, Nowy Świat (od nr 1A do 19 nieparzyste), Otago, Pegaza, Perseusza, Posejdona, Prometeusza, Seleny, Smugowa, Sołdka (od nr 1 do 17), Syriusza, Szafera, Temidy, Victorii, Wegi, Westy, Wodnika (od nr 1 do 55 nieparzyste i od nr 2 do 36A parzyste), Wolarza, Zeusa.

### 3.4.4 Przymorze Małe:

Powierzchnia: 2,27 km<sup>2</sup>

Liczba ludności: 15147 osób

Gęstość zaludnienia: 6673 os/km<sup>2</sup>

Zakładka dzielnicowa: <http://strazmiejska.gda.pl/twoja-dzielnica/przymorze-male/>

Adres rady dzielnicy: ul. Czerwony Dwór 25 (pok. 11)

#### *STRAŻNICY REJONOWI:*

#### **Rafał Marcin Kowalczyk**, rejon ulic:

Arkońska, Beniowskiego (od nr 5 do 17 i od nr 2A do 30), Bora - Komorowskiego (od nr 85A do 104), Chłopska (nr 3 i nr 7), Darłowska, Fromborska, Kołobrzaska (od nr 1 do 43), Krynicka, Lęborska, Majdera, Malborska, Mściwoja II (od nr 1 do 23 nieparzyste i od nr 2 do 16 parzyste), Plac Najświętszej Maryi Panny, Pucka, Rzeczypospolitej (część niezamieszkała), Słowiańska (od nr 28 do 34), Słupska, Solikowskiego, Szczecińska, Śląska (od nr 5 do końca), Tolkmicka, Władysławowska, Zgody I, Zgody II.

#### **Mirosław Szymański**, rejon ulic:

Beniowskiego (od nr 32 parzyste i od nr 19 do końca nieparzyste), Bora - Komorowskiego (od nr 1 do 85), Bydgoska, Bzowa, Chłopska (od nr 25 do 53 nieparzyste), Chociszewskiego, Czerwony Dwór, Droszyńskiego, Kętrzyńskiego, Krzywoustego, Kupały, Leszka Białego, Morawska, Mściwoja II (nr 22 i od nr 24 do 62), Obotrycka, Piastowska (od nr 20 do 88 parzyste i od nr 19 do 107 nieparzyste), Poznańska, Rzepichy, Sambora, Słowiańska (od nr 3 do 26), Subisława (od nr 1 do 18), Śląska (od nr 1 do 5), Świętopełka, Ziemowita.

### 3.4.5 Przymorze Wielkie:

Powierzchnia: 3,24 km<sup>2</sup>

Liczba ludności: 29809 osób

Gęstość zaludnienia: 9200 os/km<sup>2</sup>

Zakładka dzielnicowa: <http://strazmiejska.gda.pl/twoja-dzielnica/przymorze-wielkie/>

Brak rady dzielnicy

#### *STRAŻNICY REJONOWI:*

#### **Dariusz Obałkowski**, rejon ulic:

Chłopska (od nr 20 do 46), Dąbrowszczaków (od nr 1 do 24A), Jagiellońska, Jantarowa (część niezamieszkała), Obrońców Wybrzeża (nieparzyste), Piastowska (od nr 90 do 108).

#### **Krzystian Płóciennik**, rejon ulic:

Chłopska (od nr 2 do 18 parzyste), Czarny Dwór (od nr 2 do 18), Dąbrowszczaków (od nr 28 do 37), Jelitkowski Dwór, Kołobrzaska (od nr 45 do 77 i od nr 42 do 58), Obrońców Wybrzeża (parzyste), Olsztyńska, Opolska, Rzeczypospolitej (od nr 1 do 13), Wika-Czarnowskiego.

## RAPORT ROCZNY 2015

### 3.4.6 Żabianka–Wejhera–Jelitkowo–Tysiąclecia:

Powierzchnia: 2,34 km<sup>2</sup>

Liczba ludności: 18051 osób

Gęstość zaludnienia: 7714 os/km<sup>2</sup>

Zakładka dzielnicowa: <http://strazmiejska.gda.pl/twoja-dzielnica/zabianka-wejhera-jelitkowo-tysiaclecia/>

Adres rady dzielnicy: ul. Subisława 23M m.34 (XI p.)

#### *STRAŻNICY REJONOWI:*

#### **Kazimierz Garbowski**, rejon ulic:

Bałycka, Błękitna, Bursztynowa, Chłopska (od nr 48 do 70 parzyste), Jantarowa (od nr 1 do 15), Jelitkowska, Kapliczna, Lecha, Mieszka I, Morska, Nadmorska, Piastowska (od nr 109 do końca), Pomorska (od nr 48 do 68D), Tysiąclecia, Wypoczynkowa.

#### **Michał Rejniak**, rejon ulic:

Gdyńska, Gospody, Helska, Husytów, Orłowska, Pelplińska, Pomorska (od nr 8 do 46A i od nr 82 do 98), Rybacka, Subisława (od nr 19 do końca), Sztormowa, Szprów, Wejhera.

### 3.4.7 Praca referatu



Funkcjonariusze IV Referatu Dzielnicowego w 2015 roku podjęli łącznie 4 959 interwencji. Pouczyli 2 850 osób, nałożyli 2 074 mandatów karnych na kwotę 131 210 zł. Ponadto wystawili 310 informacji drogowych dla kierujących pojazdami, skierowali 35 wniosków o ukaranie do sądu rejonowego, odwieźli 159 osób do pogotowia socjalnego i przekazali policji 2 sprawców przestępstw. Łącznie w 2015 roku IV Referat Dzielnicowy zarejestrował i prowadził 659 spraw porządkowych.

Najważniejszym obszarem pracy funkcjonariuszy IV Referatu Dzielnicowego były działania związane z porządkiem i czystością w północnych osiedlach nadmorskich oraz południowych dzielnic położonych za obwodnicą.

Stałym od lat zadaniem strażników IV Referatu jest dbanie o porządek w wokół targowiska „Zielony Rynek” podczas dni targowych, kiedy dochodzi do łamania wielu przepisów związanych z prowadzeniem handlu poza miejscami wyznaczonymi, niszczeniem zieleńców oraz zaśmiecaniem. Ponadto w minionym roku podczas pełnienia służby w rejonie targowiska, strażnicy z IV Referatu wielokrotnie ujawniali sprzedaż papierosów bez akcyzy. Wszystkie osoby ujmwane przez strażników w takich sytuacjach zawsze przekazywane były funkcjonariuszom Służby Celnej, którzy mają stosowne uprawnienia do karania tego typu przewinień.


Inne zadania stałe wiązały się z zabezpieczaniem rejonu zewnętrznego wokół hali Ergo Arena podczas odbywających się tam cyklicznie imprez sportowych i artystycznych oraz dbaniem o porządek publiczny podczas sezonu letniego w rejonie

## RAPORT ROCZNY 2015

wokół Miejskiego Ogrodu Zoologicznego, gdzie służbę pełnił dedykowany patrol rowerowy. W minionym roku kontynuowana była współpraca z Komisariatem V Policji, w ramach której strażnicy wspólnie z policjantami pełnili służbę na skuterach w rejonie pasa nadmorskiego.

W 2015 roku strażnicy IV Referatu Dzielnicowego przeprowadzili wspólnie z pracownikami Państwowej Straży Rybackiej także kontrolę zbiorników wodnych. Funkcjonariusze sprawdzali czy połów ryb odbywa się zgodnie z prawem, czy akwenty nie są zaśmiecanie oraz czy w ich sąsiedztwie nie dzieje się nic niepokojącego. Kontrolą objęte były rejon Przymorza, Jelitkowa, Żabianki i Oliwy.

Zdarzały się sytuacje, gdy strażnicy wzywani byli do agresywnych osób stwarzających zagrożenie dla innych. Tego typu interwencję strażnicy z IV Referatu podjęli 24 sierpnia, kiedy otrzymali zgłoszenie dotyczące mężczyzny grożącego innym bronią. Na miejscu zdarzenia strażnicy zobaczyli leżącego na trawniku mężczyznę, przytrzymywanego przez dwóch innych. Obezwładniony był bardzo pobudzony, agresywny wobec otoczenia i odmawiał wykonywania poleceń, wobec czego został zakuty przez funkcjonariuszy w kajdanki i przekazany policji. Przy agresywnym mężczyźnie mundurowi znaleźli nóż, paralizator i wiatrówkę.



Interwencją strażników z IV Referatu Dzielnicowego, która wywołała największe zainteresowanie opinii publicznej była sprawa skrajnie wycieńczonego psa, porzuconego na działkach rolnych na Matarnii. Po przybyciu na miejsce funkcjonariusze znaleźli oblepione gliną, mokre i zziębnięte zwierzę, na szyi którego wisiał łańcuch z pozostałością sznurka. Pies został przetransportowany do miejskiego schroniska, a strażnicy poinformowali policję i prokuraturę o możliwości popełnienia przestępstwa. Po zakończeniu interwencji strażnicy nie przestali interesować się losem czworonoga, nadali mu imię i zorganizowali zakładową zbiórkę karmy oraz innych przydatnych w schronisku przedmiotów.

## 3.5 Referat V

Obszar: Brętowo, Chełm, Jasień, Kokoszki, Piecki-Migowo, Ujeścisk-Łostowice



Kierownik: **Grzegorz Cieślikowski**

Dowódca zmiany: **Rafał Kowalczyk**

Liczba funkcjonariuszy: **26**

Siedziba: ul. Wilanowska 2

Telefon: 58 322 52 04

### 3.5.1 Brętowo:

Powierzchnia: 7,23 km<sup>2</sup>

Liczba ludności: 7665 osób

Gęstość zaludnienia: 1060 os/km<sup>2</sup>

Zakładka dzielnicowa: <http://strazmiejska.gda.pl/twoja-dzielnica/bretowo/>

Adres rady dzielnicy: ul. Podkarpacka 17

#### *STRAŻNICY REJONOWI:*

#### **Michał Dziemba**, rejon ulic:

Górska, Leśna Góra, Mazowiecka, Niedźwiednik, Podkarpacka, Słowackiego (od nr 102A do 132A parzyste i od nr 83 do 155 nieparzyste).

#### **Michał Gajewski**, rejon ulic:

Księża Tischnera, Matemblewska, Potokowa (od skrzyżowania z Ogrodową do Myśliwskiej), Waldorffa, Zielone Wzgórze.

#### **Robert Rokosz**, rejon ulic:

Dolne Migowo, Dolne Młyny, Herlinga-Grudzińskiego, Nowiec, Potokowa (od skrzyżowania z Ogrodową do Słowackiego), Wichrowe Wzgórze.

### 3.5.2 Chełm (północ):

Powierzchnia: 11,1 km<sup>2</sup>

Liczba ludności: 48886 osób

Gęstość zaludnienia: 4404 os/km<sup>2</sup>

Zakładka dzielnicowa: <http://strazmiejska.gda.pl/twoja-dzielnica/chelm/>

Adres rady dzielnicy: ul. Cebertowicza 3-5

#### *STRAŻNICY REJONOWI:*

#### **Krzysztof Hellak**, rejon ulic:

Anny Jagiellonki, Dąbrówki, Królowej Bony, Królowej Jadwigi, Łańcucka, Madalińskiego, Marii Ludwiki,

## RAPORT ROCZNY 2015

Nieborowska, Rogalińska, Wawelska, Wilanowska.

### **Piotr Klein**, rejon ulic:

Biegańskiego, Cebertowicza, Chałubińskiego, Cienista, Cieszyńskiego, Dragana, Grabowskiego, Hebanowskiego, Jabłońskiego, Kopeckiego, Lipowicza, Miłskiego, Sikorskiego, Suchanka, Szopińskiego, Szpora, Tilgnera, Więckowskiego, Witosza.

### **Piotr Kowalewski**, rejon ulic:

Biernackiego, Biskupa Wronki, Bitwy pod Lenino, Buczka, Dokerów, Hirszfelda, Kolonia Anielinki, Kolonia Postęp, Kolonia Przyszłość, Kolonia Spójnia, Kolonia Studentów, Lotników Polskich, Lubuska, Łużycka, Pohulanka, Reformacka, Rydygera, Stoczniowców, Zamiejska, Zielonogórska.

### 3.5.3 Jasień:

Powierzchnia: 11,45 km<sup>2</sup>

Liczba ludności: 11078 osób

Gęstość zaludnienia: 968 os/km<sup>2</sup>

Zakładka dzielnicowa: <http://strazmiejska.gda.pl/twoja-dzielnica/jasien/>

Adres rady dzielnicy: ul. Damroki 63

#### *STRAŻNICY REJONOWI:*

### **Sebastian Falk**, rejon ulic:

Blizbora, Borsucza, Brzozkwiniowa, Damroki, Gabrysiak, Goska, Goszyńska, Gronostajowa, Jasieńska, Jasińskiego, Jeziorowa, Kartuska (od nr 330 do nr 434C parzyste i od nr 325 do nr 395 nieparzyste), Kraśnięta, Kuszniaków, Lubowidzka, Łosia, Łowców, Marzeń, Miłosna, Pelczara, Potęgowska, Pólnicy, Przytulna, Rekowska, Remusa, Rysia, Serdeczna, Stężycka, Stolema, Sympatyczna, Szczęśliwa, Szczytników, Szynszylowa, Świstaka, Taneczna, Węgrzyna, Włóczników, Zwierzyniecka, Źródłana, Życzliwa.

### **Mariusz Krupiński**, rejon ulic:

Czerwińskiego, Flisikowskiego, Guderskiego, Jabłoniowa, Leskiego, Morełowa, Oliwkowa, Ostrzycka, Przywidzka, Turzycowa.

### 3.5.4 Kokoszki:

Powierzchnia: 19,94 km<sup>2</sup>

Liczba ludności: 8442 osób

Gęstość zaludnienia: 423 os/km<sup>2</sup>

Zakładka dzielnicowa: <http://strazmiejska.gda.pl/twoja-dzielnica/kokoszki/>

Adres rady dzielnicy: ul. Azaliowa 18

#### *STRAŻNICY REJONOWI:*

### **Michał Dawidowski**, rejon ulic:

Azaliowa, Betoniarzy, Borówkowa, Bysewska, Chabrowa, Czeremchowa, Dojazdowa, Fabryczna, Fundamentowa, Instalatorów, Inżynieryjska, Irysowa, Jaśminowy Stok, Kalinowa, Kminkowa, Lubczykowa, Maciejkowa, Macierzankowa, Malinowa, Metalowców, Montażystów, Nagietkowa, Nowatorów (do nr 11), Osiedłowa, Porzeczkowa, Poziomkowa, Rokitnikowa, Różany Stok, Rumiankowa, Snycerzy, Storczykowa, Szafranowa, Św. Brata Alberta, Tymiankowa.

### **Robert Koszykowski**, rejon ulic:

Barkoczyńska, Będomińska, Borska, Brodnicka, Charzykowska, Choczewska, Czerwcową, Egiertowska,

## RAPORT ROCZNY 2015

Gołuńska, Goplańska, Gostyńska, Karlikowska, Karsińska, Kartuska (od nr 444 do końca parzyste i od nr 411 do końca nieparzyste), Kiszewska, Kolbudzka, Kortowska, Kwietniowa, Lipcowa, Lipuska, Lublewska, Łagowska, Łapalicka, Łapińska, Marcowa, Miechucińska, Mirachowska, Niegocińska, Otomińska, Sianowska, Sierakowicka, Sierpniowa, Smęgorzyńska, Somińska, Sudomska, Sulmińska, Swarzewska, Tuchomska, Wdzydzka, Węsierska, Widlińska, Wiecka, Wielewska, Wiosenna, Wrześniowa, Zbąszyńska.

### **Jacek Świgoń**, rejon ulic:

Banińska, Biologiczna, Botaniczna, Budowlanych, Cementowa, Czplewska, Grzybowa, Kosmonautów, Leźnieńska, Nowatorów od nr 12 (parzyste), Nowatorów (od nr 13 nieparzyste), Okólna, Przyrodników, Rakietowa, Stokłosy, Zbieżna, Żukowska.

### 3.5.5 Piecki-Migowo:

Powierzchnia: 4,25 km<sup>2</sup>

Liczba ludności: 24713 osób

Gęstość zaludnienia: 5815 os/km<sup>2</sup>

Zakładka dzielnicowa: <http://strazmiejska.gda.pl/twoja-dzielnica/piecki-migowo/>

Adres rady dzielnicy: ul. Jaśkowa Dolina 105 (Przychodnia Morena pok. 220)

#### *STRAŻNICY REJONOWI:*

### **Marta Gluba**, rejon ulic:

Bulońska, Królewskie Wzgórze, Kusocińskiego, Marusarzówny, Morenowe wzgórze, Myśliwska (od nr 29 do końca nieparzyste i od nr 40 do końca parzyste), Myśliwskie Wzgórze, Powstania Kościuszkowskiego, Powstania Listopadowego, Powstania Styczniowego, Szczodra, Wołkowyska, Wyrobka, Zacna, Związku Jaszczurczego, Żylewicza.

### **Marek Gorzewski**, rejon ulic:

Amundsena, Arctowskiego, Czubińskiego, Dobrowolskiego, Edisona, Fultona, Gojawiczyńskiej, Jaśkowa Dolina (nr 62, 130A/B/C, 105, 101), Kolumba, Kruczkowskiego, Morenowa, Myczkowskiego, Nałkowskiej, Nobla, Pascala, Pasteura, Piecewska, Raciborskiego, Rakoczego (za wyjątkiem od nr 5C do 9D), Volty, Wileńska (od nr 41 do końca nieparzyste i od nr 44 do końca parzyste), Zabłockiego.

### **Dominika Paszkiewicz**, rejon ulic:

Belgradzka, Budapesztańska, Bułgarska, Orańska, Piekarnicza, Trzy Lipy, Warneńska.

### 3.5.6 Ujeścisk–Łostowice:

Powierzchnia: 7,87 km<sup>2</sup>

Liczba ludności: 20671 osób

Gęstość zaludnienia: 2627 os/km<sup>2</sup>

Zakładka dzielnicowa: <http://strazmiejska.gda.pl/twoja-dzielnica/ujescisko-lostowice/>

Adres rady dzielnicy: ul. Przemyska 21 (Dom Sąsiedzki)

#### *STRAŻNICY REJONOWI:*

### **Marcin Ławniczak**, rejon ulic:

Białostocka, Cedrowa (od nr 52 do 64), Ciechanowska, Gorzowska, Jeleniogórska, Kaliska, Kampinoska (od nr 1 do 7), Kielecka, Kołodzieja, Koszalińska, Lubelska, Łódzka, Niepołomicka (od nr 1 do 33), Nowosądecka, Ostrołęcka, Piotrkowska, Płocka, Przemyska, Radomska, Tarnowska,, Wadowicka, Warszawska, Wielkopolska (od nr 1 do 47), Wieżycka, Zakonicyńska, Zamojska.

## RAPORT ROCZNY 2015

### **Barbara Rutkowska, rejon ulic:**

11 Listopada, Baśniowa, Bergiela, Białowieska, Bieszczadzka, Borowskiego, Bramińskiego, Człuchowska, Darżlubska, Drużyn Strzeleckich, Dulina, Elfów, Guderskiego (od nr 1 do 59), Hunefeldta Dąbka, I Brygady, II Brygady, Jaworzniaków, Karkonoska, Kłaczковского, Legendy, Liliowa, Orłąt Lwowoskich, Pienińska, Porębskiego, Przebiśnegowa, Rosiczki, Sasankowa, Szymbarska, Świętokrzyska (od nr 22 do końca), Świrskiego, Unruga, Wieżycka (od nr 1 do 30), Zerakowskiego.

### **Jarosław Zimny, rejon ulic:**

Cedrowa, Cisowa, Czereśniowa, Huzbranta, Jarzębinowa, Kartuska (od nr 246 do 328 parzyste); (od nr 253 do 323 nieparzyste), Lema, Leśny Potok, Lipowa, Łabędzia, Magnoliowa, Matecznikowa, Miłozza, Myśliwska (od nr 1 do 19B), Olchowa, Pagórkowa, Słoneczna Dolina, Stolema (od nr 1 do 19), Sliwkowa, Św. Huberta, Ujeścisko, Wiewiórcza, Wiśniowa, Zielony Stok.

## 3.5.7 Praca referatu

Funkcjonariusze V Referatu Dzielnicowego w 2015 roku podjęli łącznie 3 895 interwencji. Pouczyli 2 565 osób, nałożyli 1 306 mandatów karnych na kwotę 97 030 zł. Ponadto wystawili 1 145 informacji drogowych dla kierujących pojazdami, skierowali 24 wniosków o ukaranie do sądu rejonowego, odwieźli 70 osób do pogotowia socjalnego i przekazali policji 3 sprawców przestępstw. W 2015 r. w V Referacie Dzielnicowym prowadzono 488 spraw porządkowych i wszczęto 815 postępowań wyjaśniających w sprawach o wykroczenia.



Jednym z głównych problemów z jakim borykali się strażnicy Referatu V były wykroczenia drogowe w dzielnicach z zabudową wielorodzinną. Referat V dostaje dużą liczbę zgłoszeń dotyczących parkowania pojazdów w miejscach objętych zakazami, blokowania chodników oraz postoju pojazdów w strefach zamieszkania w miejscach do tego niewyznaczonych. Niestety, w większości tych osiedli panuje duży niedostatek miejsc parkingowych i często sami mieszkańcy parkują niezgodnie z przepisami. Realizację tego typu zgłoszeń utrudniały szlabany, które uniemożliwały wjazd pojazdom postronnym, w tym radiowozom Straży Miejskiej.

W miejscach, gdzie dochodzi do masowego popełniania tego typu wykroczeń drogowych strażnicy z V Referatu Dzielnicowego organizowali

cykliczne akcje pod kryptonimem „Parkuj z głową”, w ramach których funkcjonariusze najpierw ostrzegali i informowali a jeżeli to nie przyniosło rezultatu sięgali po bloczki mandatowe i blokady na koła.

Większość dzielnic położonych na południowym tarasie Gdańska charakteryzuje się dużą ilością terenów niezabudowanych, gdzie często dochodziło do nielegalnych zrzutów śmieci. Strażnicy z V Referatu Dzielnicowego prowadzili systematyczną kontrolę tych miejsc. W sytuacjach, gdy nie udało się złapać sprawcy na gorącym uczynku, podejmowano próby ustalenia sprawcy poprzez przeszukanie podrzutów pod kątem dokumentów zawierających dane teleadresowe. Wobec zarządców zanieczyszczonych terenów wszczynane były postępowania porządkowe, mające na celu przywrócenie porządku.



## RAPORT ROCZNY 2015



W minionym roku strażnicy z Referatu V wspólnie z urzędnikami z Wydziału Środowiska Urzędu Miejskiego prowadzili kontrole firm, które zajmują się odbiorem odpadów budowlanych. Na rynku działa wiele takich firm, niektórym z nich wolno również składować takie odpady – wszystko zależy od rodzaju uzyskanego pozwolenia. W dokumentach musi być precyzyjny opis, gdzie i w jaki sposób śmieci powinny być gromadzone. Z racji, że Straż Miejska nie ma odpowiednich uprawnień by podejmować działania wobec firm, które łamią przepisy w tym zakresie, dalsze czynności prowadzone były przez Wydział Środowiska Urzędu Miejskiego. W sytuacjach gdy podjęta przez strażników i urzędników kontrola wykazała jakiegokolwiek nieprawidłowości, firma dostała wezwanie do złożenia wyjaśnienia oraz zaniechania dalszych działań, prowadzonych wbrew przepisom. Wobec podmiotów, które nie zastosowały się do wezwań wszczynane było postępowanie do odebrania pozwolenia na dalsze prowadzenie działalności. W ramach akcji skontrolowano dziewięć firm i wszczęto trzy postępowania administracyjne. W przypadku jednego z przedsiębiorstw okazało się, że nie ma ono pozwolenia na składowanie śmieci. Interwencja urzędników i strażników doprowadziła do uprzątnięcia terenu.

Zdarzało się, że oprócz typowej pracy dzielnicowej związanej z utrzymaniem czystości i porządku strażnicy musieli ruszyć w pościg za złodziejem. Tak było 8 stycznia 2015 roku, kiedy mundurowi z V Referatu dostali zgłoszenie dotyczące mężczyzny który ukradł perfumy w drogerii. Po krótkiej pogoni złodziej został ujęty, skuty w kajdanki i przekazany policji.

## 3.6 Referat VI

Obszar: Chełm, Krakowiec-Górki Zachodnie, Olszynka, Orunia-Św.Wojciech-Lipce, Przeróbka, Rudniki, Stogi, Wyspa Sobieszewska



Kierownik: **Mirosław Radka**

Dowódca zmiany: **Aleksander Kmiećkowiak**

Liczba funkcjonariuszy: **25**

Siedziba: ul. Elbląska 54/60

Telefon: 58 301 30 11 w. 103

### 3.6.1 Chełm (południe):

Powierzchnia: 11,1 km<sup>2</sup>

Liczba ludności: 48886 osób

Gęstość zaludnienia: 4404 os/km<sup>2</sup>

Zakładka dzielnicowa: <http://strazmiejska.gda.pl/twoja-dzielnica/chelm/>

Adres rady dzielnicy: ul. Cebertowicza 3-5

#### *STRAŻNICY REJONOWI:*

#### **Sławomir Jendrzejewski**, rejon ulic:

Bartnicza, Borkowska, Czerska, Jagatowska, Kazimierza Wielkiego, Straszyńska, Władysława Jagiełły.

#### **Anna Karpińska**, rejon ulic:

3 Brygady Szczerbca, Antczaka, Bruskiego, Czirenberga, Dominika Konstantyna, Dywizji Wołyńskiej, Działyńskiego, Fieldorfa, Hoene, Kadmowa, Krzemowa, Kurierów Armii Krajowej, Nad Potokiem, Okulickiego, Platynowa, Rozrażewskiego, Rumla, Rzączyńskiego, Sosnkowskiego, Strzelców Karpackich, Świechockiego, Świętokrzyska (od nr 1 do 21), Uranowa.

#### **Krzysztof Lipiński**, rejon ulic:

Ametystowa, Augustowska (część niezamieszkała), Barzychowskiej, Brylantowa, Górnowicza, Grubby, Hokejowa, Kampinoska (od nr 14 do końca), Kielasa, Knyszyńska, Kolarska, Kolorowa, Kryształowa, Łucznicza, Łyżwiarska, Michonia, Muzyka, Narciarska, Niepołomicka (od nr 34 do końca), Ofiar Grudnia 70, Olimpijska, Pastelowa, Pienkowskiej, Piłkarska, Podleckiego, Przemian, Saneczkarska, Sandlerowej, Srebrna, Starogardzka (od nr 22 do końca), Szymiercza, Szmaragdowa, Tenisowa, Topazowa, Wąsika, Wielkopolska (od nr 48 do końca), Żłota.

### 3.6.2 Krakowiec-Górki Zachodnie:

Powierzchnia: 8,34 km<sup>2</sup>

Liczba ludności: 1981 osób

Gęstość zaludnienia: 238 os/km<sup>2</sup>

Zakładka dzielnicowa: <http://strazmiejska.gda.pl/twoja-dzielnica/krakowiec-gorki-zachodnie/>

Adres rady dzielnicy: Jodłowa 101/5

## RAPORT ROCZNY 2015

### *STRAŻNIK REJONOWY:*

#### **Rusiłowski Adam**, rejon ulic:

Górecka, Jodłowa, Kępna, Kutnowska, Łęczycka, Łowicka, Mewy, Mrongowiusza, Nad Brzegiem 3, Przełom, Rybińskiego, Sówki, Steczka, Stogi, Wyciąg, Zawiślańska, Żaków.

### 3.6.3 Olszynka:

Powierzchnia: 7,86 km<sup>2</sup>

Liczba ludności: 3239 osób

Gęstość zaludnienia: 412 os/km<sup>2</sup>

Zakładka dzielnicowa: <http://strazmiejska.gda.pl/twoja-dzielnica/olszynka/>

Adres rady dzielnicy: Modra 2

### *STRAŻNIK REJONOWY:*

#### **Mariusz Wyborski**, rejon ulic:

Altanki, Bluszczowa, Błońska, Bratki, Dworkowa, Dzwonki, Fiołkowa, Gęsia, Goździkowa, Jaśminowa, Jelinki, Kacza, Krótka, Letnia, Listki, Łanowa, Łęgi, Majowa, Maki, Miedza, Miodowa, Modra, Na Szańcach, Niezapominajek, Niwki, Olszyńska, Osiedle, Ostrózek, Pasieczna, Piwonii, Pusta, Sierpowa, Słonecznikowa, Stokrotki, Szarotki, Ścieżki, Tulipanów, Wąskotorowa, Wilgi, Wspólna, Zagony, Zawodzie, Zielna, Żarnowiecka, Żuchów, Żurawia.

### 3.6.4 Orunia-Św.Wojciech-Lipce:

Powierzchnia: 19,68 km<sup>2</sup>

Liczba ludności: 15504 osób

Gęstość zaludnienia: 788 os/km<sup>2</sup>

Zakładka dzielnicowa: <http://strazmiejska.gda.pl/twoja-dzielnica/orunia-sw-wojciech-lipce/>

Adres rady dzielnicy: ul. Gościńska 14 (Dom Sąsiedzki)

### *STRAŻNICY REJONOWI:*

#### **Piotr Górski**, rejon ulic:

Trakt św. Wojciecha (od nr 1 do 251), Sandomierska (od nr 1 do 15), Serbska (od Traktu Św. Wojciecha do torów PKP), Rejtana (nr 1b, 1c, 2a, 2b, 2c, 17, 18, 20), Dworcowa, Gościńska, Ukośna (od nr 1 do 7).

#### **Sławomir Jendrzejewski**, rejon ulic:

Aroniowa, Batalionów Chłopskich, Figowa, Głogowa, Gronowa, Inspektorska, Jagodowa, Kątowa, Krokusowa, Niegowska (od Traktu Św. Wojciecha do torów PKP), Nowiny (od nr 80 do końca), Po Schodkach, Rzeczna, Stroma, Tomczaka, Trakt św. Wojciecha (od nr 253 do 485), Wąwóz, Zawilcowa.

#### **Anna Karpińska**, rejon ulic:

Brzegi, Cienista (od nr 2 do 10A parzyste); (od nr 1 do 19 nieparzyste), Cmentarna, Diamentowa, Granitowa, Kolonia Anielinki, Korolowa, Madalińskiego (nr 1 i 1A), Małomiejska, Nakielska, Nowiny (do nr 78), Perłowa, Piaskowa, Podmiejska, Ptasia (od nr 1 do 29 nieparzyste); (od nr 2 do 22A parzyste), Raduńska, Rubinowa, Starogardzka (od nr 1 do 21), Szafirowa, Szkocka, Turkusowa, Zamiejska (od nr 1 do 28).

#### **Magdalena Mueller**, rejon ulic:

Daleka, Głucha, Kolonia Mysia, Kolonia Orka, Kolonia Rola, Kolonia Zaranie, Mostowa, Plac Oruński, Przy Torze, Przybrzeżna (od nr 3 do 36), Rejtana (od nr 5 do 16), Równa, Sandomierska (od nr 16 do 58),

## RAPORT ROCZNY 2015

Serbska (od nr 8 do 15), Smolna, Ubocze, Żabia.

### **Andrzej Sigda**, rejon ulic:

Boczna, Grabowa, Junacka, Lipce, Nad Starą Radunią, Niegowo, Niegowska (od torów PKP do końca), Poleska, Przybrzeżna (od nr 38 do 46), Przyjemna, Radunicka, Ramuła, Smętna, Smoleńska, Ukośna Bez numerów (od torów PKP do ul. Żuławskiej), Urocza, Wołyńska, Wschodnia, Zawiejska, Związkowa, Żuławska.

### 3.6.5 Przeróbka:

Powierzchnia: 6,88 km<sup>2</sup>

Liczba ludności: 4522 osób

Gęstość zaludnienia: 657 os/km<sup>2</sup>

Zakładka dzielnicowa: <http://strazmiejska.gda.pl/twoja-dzielnica/przerobka/>

Adres rady dzielnicy: ul. Bajki 8A

### *STRAŻNIK REJONOWY:*

### **Andrzej Hinz**, rejon ulic:

Andersena, Bajki, Brzechwy, Charpantiera, Chemików, De Plelo, Dickensa, Kryniczna, Ku Ujściu, Kujawska, Lenartowicza, Pastoriusza, Pokładowa, Promowa, Przetoczna, Sienna (od nr 2 do 26 parzyste i od nr 1 do 39 nieparzyste), Siennicka (10 - 27 bez nr 23), Stara Twierdza, Sucharskiego.

### 3.6.6 Rudniki:

Powierzchnia: 14,66 km<sup>2</sup>

Liczba ludności: 1368 osób

Gęstość zaludnienia: 93 os/km<sup>2</sup>

Zakładka dzielnicowa: <http://strazmiejska.gda.pl/twoja-dzielnica/rudniki/>

Adres rady dzielnicy: ul. Rzęsna 1

### *STRAŻNICY REJONOWI:*

### **Tomasz Majewski**, rejon ulic:

Elbląska (od nr 66 do końca parzyste), Gdańskiego Kolejarza, Miałki Szlak, Michałki, Oplotki, Osty, Połęże, Prosta, Rzęsna, Sitowie, Tama Pędzichowska, Tarniny.

### **Mariusz Wyborski**, rejon ulic:

Benzynowa, Elbląska (od nr 79 do końca nieparzyste), Litewska, Naftowa, Płońska, Sztutowska, Tarcice, Zagroble.

### 3.6.7 Stogi:

Powierzchnia: 10,95 km<sup>2</sup>

Liczba ludności: 11578 osób

Gęstość zaludnienia: 1057 os/km<sup>2</sup>

Zakładka dzielnicowa: <http://strazmiejska.gda.pl/twoja-dzielnica/stogi/>

Adres rady dzielnicy: ul. Stryjewskiego 23

### *STRAŻNIK REJONOWY:*

### **Marcin Bohdanowicz**, rejon ulic:

Budowniczych Portu Północnego, Falck Polonusa, Hoża, Jastrzębia, Kaczeńce, Kłosowa, Kontenerowa,

## RAPORT ROCZNY 2015

Krucza, Nad Brzegiem 1A, Niska, Nowotna, Pawia, Poinca, Rozłogi, Rybna, Sienna (od nr 28 do końca parzyste i od nr 41 do końca nieparzyste), Skiby, Sokola, Stryjowskiego, Szpaki, Tamka, Ugory, Wosia Budzysza, Wrzosa, Wydmy, Zakole, Zalesie, Zimna.

### 3.6.8 Wyspa Sobieszewska:

Powierzchnia: 35,79 km<sup>2</sup>

Liczba ludności: 3484 osób

Gęstość zaludnienia: 97 os/km<sup>2</sup>

Zakładka dzielnicowa: <http://strazmiejska.gda.pl/twoja-dzielnica/wyspa-sobieszewska/>

Adres rady dzielnicy: ul. Turystyczna 3

#### *STRAŻNICY REJONOWI:*

#### **Dorota Bańkowska**, rejon ulic:

Czajki, Czyżyków, Nadwiślańska (od nr 55 nieparzyste i 70 parzyste); Ornitologów, Słowików, Sobieszewska (lewa strona).

#### **Dariusz Krupiński**, rejon ulic:

Barwna, Falowa, Forsycji, Gwiazdzista, Iłowa, Jodowa, Kanałowa, Kolonijna, Księżycowa, Nadwiślańska (do nr 51 nieparzyste i 66 parzyste), Piesza, Pogodna, Promienista, Przegalińska (od nr 1 do 43), Radosna, Sobieszewska (prawa strona), Tęczowa, Turystyczna (od nr 1 do 90), Ukryta.

#### **Rafał Pręcerek**, rejon ulic:

Akwenowa, Astrowa, Begoniowa, Boguckiego, Dulkowa, Frezjowa, Groszkowa, Herberta, Hiacyntowa, Jachtowa, Kapitańska, Kempingowa, Klimatyczna, Krańcowa, Kryłowa, Kwiatowa, Lazurowa, Lewkoniowa, Łupaszko, Marynarska, Modrzejewskiej, Narcyzowa, Pohoreckiego, Przegalińska (od nr 45 do 163), Rufowa, Szkutnicza, Świbieńska, Trałowa, Turystyczna (od nr 92 do 160), Urwista, Uzdrowskowa, Węgorzowa, Wieniecka, Wiosłowa, Wodna, Żonkilowa.

### 3.6.9 Praca referatu

Funkcjonariusze VI Referatu Dzielnicowego w 2015 roku podjęli łącznie 4 563 interwencji. Pouczyli 2 640 osób, nałożyli 1 636 mandatów karnych na kwotę 98 930 zł. Ponadto wystawili 241 informacji drogowych dla kierujących pojazdami, skierowali 46 wniosków o ukaranie do sądu rejonowego, odwieźli 153 osoby do pogotowia socjalnego i przekazali policji 1 sprawcę przestępstwa. Łącznie w 2015 roku VI Referat Dzielnicowy zarejestrował i prowadził 1 273 sprawy porządkowe.

Do podstawowych zadań pracy strażników z Referatu VI należały kontrole związane z ochroną środowiska. Strażnicy rejonowi sprawdzali gospodarowanie odpadami płynnymi, kontrolując szamba oraz ujawniali i dążyli do uporządkowania zanieczyszczonych terenów. Tylko w listopadzie 2015 roku strażnicy podjęli dwie interwencje, podczas których złapali sprawców na gorącym uczynku. Pierwszą 16 listopada, wobec kierowcy taksówki, który w ustronnym miejscu na Olszynie pozbywał się worków ze śmieciami. W związku z tym, że sprawca nie chciał przyznać się do winy został wezwany na przesłuchanie na podstawie którego został skierowany wniosek do sądu o ukaranie. Drugą dziesięć dni później - 27 listopada, wobec kierowcy ciężarówki, który zabrudził jezdnię błotem i zrzucił kilkadziesiąt ton ziemi



## RAPORT ROCZNY 2015

na tereny należące do gminy Miasta Gdańska. Po interwencji mundurowych jezdnią została niezwłocznie posprzątana, a wobec firmy która dokonała zrzutu bez posiadania zezwolenia zostało przesłane zawiadomienie o podejrzeniu popełnieniu przestępstwa do Prokuratury Rejonowej w Gdańsku.

Istotnym aspektem pracy strażników VI Referatu Dzielnicowego była walka ze kradzieżą metalowych elementów infrastruktury drogowej i kolejowej. Strażnicy wspólnie z funkcjonariuszami Straży Ochrony Kolei prowadzili kontrole punktów skupu złomu w ramach akcji „Infrastruktura”. Ponadto wielokrotnie interweniowali wobec osób podejrzewanych o przewożenie metalowych elementów mogących pochodzić z kradzieży. Tak było 13 listopada, kiedy na ulicy Przetocznej uwagę

strażników przykuli dwaj mężczyźni, ciągnący przyczepkę, na której leżały duże, metalowe elementy. W związku z podejrzeniem popełnienia kradzieży strażnicy przekazali ujętych mężczyzn policji.

Podczas patrolowania dzielnic strażnicy z Referatu IV zwracali baczność uwagę na tzw. pustostany, czyli budynki przeznaczone do rozbiórki. Zdarzało się bowiem, że takich miejscach bytowały osoby bezdomne, co biorąc pod uwagę stan techniczny obiektów mogło nieść zagrożenie dla życia osób w nich przebywających. Jedną z takich interwencji strażnicy podjęli 7 grudnia przy ulicy Przy Torze. Podczas kontroli terenu zauważyli, że z piwnicznego otworu okiennego zniknęły pustaki, które uniemożliwiały wejście do budynku. Po interwencji strażników zarządca ponownie zamurował otwór do piwnicy.



strażników sprawdzili jego podstawowe czynności życiowe, ułożyli go w pozycji bezpiecznej oraz zabezpieczyli kocem termicznym. Po niespełna 10 minutach na miejscu była karetka pogotowia, która została wezwana przez strażników.



W czasie pełnienia służby strażnicy z Referatu IV wielokrotnie udzielali pierwszej pomocy przedmedycznej udowadniając, że są doskonale wyszkoleni w tym zakresie. Jedną z takich osób był nieprzytomny i ranny w głowę, około 50-letni mężczyzna. Początkowo poszkodowany nie reagował na głosy strażników, jednak po chwili strażnikom udało się nawiązać z nim kontakt. Funkcjonariusze profesjonalnie zajęli się poszkodowanym - opatrzyli mu rany, okryli go kocem termicznym i wezwali pogotowie ratunkowe, które przetransportowało rannego do szpitala. Innym razem, udzielili pomocy nieprzytomnemu, 40-letniemu mężczyźnie leżącemu w rowie przy ulicy Nowotnej. Podczas oględzin strażnicy zauważyli, że miał on na ręku opaskę cukrzyka. Nie można było nawiązać z nim kontaktu. Strażnicy wydostali mężczyznę z rowu,

## 4. Monitoring



Istotnym obszarem aktywności Straży Miejskiej było zapewnienie całodobowej obsługi monitoringu wizyjnego miasta. Na system monitoringu składają się 302 kamery (o 18 więcej w stosunku do roku ubiegłego), zlokalizowane w newralgicznych miejscach miasta takich jak ruchliwe skrzyżowania, parki, przystanki przesiadkowe, tunele i parkingi. W miesiącu listopadzie 2015 roku, decyzją Wydziału Bezpieczeństwa i Zarządzania Kryzysowego Urzędu Miejskiego w Gdańsku, z uwagi na modernizację systemu, zostały zdemonstrowane kamery z rejonu Dworca PKP, Krewetki, Huciska, Placu Solidarności, Urzędu Wojewódzkiego, 3-go Maja/KMP, 3-go Maja/PKS, 3-go Maja/Giełguda, Aleja Zwycięstwa/Brama Oliwska - łącznie 10 kamer. Jednocześnie,

System Monitoringu Wizyjnego wzbogacony został o 28 nowych kamer zlokalizowanych na nowej trasie tramwajowej do Piecki Migowo oraz PKM Brętowo, ponadto w grudniu zainstalowano 11 kamer w Parku Brzeźnieńskim.

Referat Monitoringu, poprzez całodobową obserwację rejonu objętego zasięgiem kamer szybko kieruje patrole w miejsca, gdzie aktualnie wymaga tego sytuacja ze względu na zaistniałe zagrożenie. Zarejestrowany i zabezpieczony obraz zdarzeń stanowić może ponadto materiał dowodowy, co ułatwia prowadzenie czynności wyjaśniających i dochodzeniowych. Ponadto obecność kamer pasywnie zmniejsza ilość popełnianych wykroczeń i przestępstw.

Zdarzenia z monitoringu wizyjnego cieszą się dużym zainteresowaniem massmediów, czego przykładem jest program publicystyczny „Polska w monitoringu”, do którego użyte zostały materiały gdańskiej Straży Miejskiej. Udostępnianie nagrań działa dydaktycznie wskazując, że sprawcy wykroczeń i przestępstw nie pozostaną bezkarni nawet, gdy ich czynom nie towarzyszą świadkowie czy służby mundurowe. Wiele z zarejestrowanych zdarzeń zostało również publikowanych na kanale YouTube Straży Miejskiej w Gdańsku:



1. Brzeźno rejon pętli tramwajowej – „Uciekł wprost pod oko kamer”, dzięki czujności pracowników Referatu Monitoringu Wizyjnego, zlokalizowano mężczyznę zbiegłego z placówki opiekuńczo-wychowawczej.
2. ul. Kartuska/Pawilon handlowy – „Przeszkadzało mu oświetlenie”, agresywny młody mężczyzna, w nocy dokonał aktu wandalizmu lampy oświetleniowej. Ukarany mandatem karnym przez funkcjonariusza Policji.
3. Oliwa – „13-latka odnaleziona dzięki operatorce monitoringu”, poszukiwana, uciekła z domu. Po przeprowadzonych przez Policję czynnościach, przekazana matce.
4. Wrzeszcz – przystanki komunikacji publicznej – „Oklejał, a teraz za to zapłaci”, „Kosztowne oklejanie przystanków”, sprawcy naklejania ulotek ukarani mandataми karnymi.
5. Makieta Ratusza Głównego Miasta – „Makieta w niebezpieczeństwie, wandy złapani”, próba wandalizmu i kradzieży przez 5-osobową grupę mężczyzn. Mimo ucieczki z miejsca zdarzenia, sprawcy zostali namierzeni za pomocą monitoringu.

## RAPORT ROCZNY 2015

7. Plac Solidarności oraz Główne Miasto – „Uwaga, żebrak, naciągacz”, film obrazuje jak mężczyzna, udając ciężko chorego i niepełnosprawnego wyłudza od ludzi pieniądze.
8. Czarny Dwór oraz Czarny Dwór/Jana Pawła II – „Wandal zatrzymany”, „Wybicie szyb”, akty wandalizmu w wiatkach przystankowych, nałożone 4 mandaty karne, oraz zarzut uszkodzenia mienia o wartości ponad 1200zł.
9. Długie Ogrody – „Szli i niszczyli”, materiał prezentujący dwóch wandalów niszczących mienie (kosze na śmiecie, znaki drogowe i lusterka samochodowe) - skierowanie wniosków do sądu.
10. Długie Ogrody/Łąkowa – „Okradł śpiącego, teraz za to odpowie”, kradzież pieniędzy, dokumentów i telefonu obywatelowi Niemiec. Złodziej zatrzymany przez Policję.
11. Trakt Królewski – „Kosztowna przejażdżka Traktem Królewskim”, przejazd samochodem osobowym ul. Długą wśród tłumu przechodniów, naruszenie znaku drogowego „droga dla pieszych” – kierujący ukarany mandatem karnym.
12. Długi Targ – „Ukradli bombki, słono za to zapłacą”, kradzież bombek z choinki miejskiej.

Monitoring obsługiwany jest przez 41 osób. Stanowiska monitoringu umieszczone są w Komisariatach Policji - I, II, III, IV, V, VIII. Pracownicy monitoringu wizyjnego mają również podgląd zdarzeń z kamer zainstalowanych przez spółdzielnie mieszkaniowe w niektórych osiedlach W roku 2015 operatorzy monitoringu zarejestrowali i przekazali do realizacji 3037 zdarzenia.

Rodzaj ujawnionej nieprawidłowości	Liczba zdarzeń przekazanych do realizacji
Niewłaściwe parkowanie	182
Dewastacje mienia	47
Spożywanie alkoholu	1109
Zakłócanie ładu i porządku publicznego	172
Nielegalny handel	51
Bójki i rozboje	82
Osoby przewieziona do pogotowia socjalnego	206
Kradzieże	28
Rozklejanie plakatów i graffiti	106
Inne wykroczenia	1054

tabela 1. Zdarzenia zarejestrowane przez monitoring w 2015

## 5. Współpraca

W minionym okresie sprawozdawczym Straż Miejska w Gdańsku współpracowała z wieloma instytucjami, organami władzy państwowej, samorządowej, stowarzyszeniami i organizacjami społecznymi.

### 5.1 Współpraca z Komendą Miejską Policji

W 2015 roku Straż Miejska w Gdańsku aktywnie współpracowała z Komendą Miejską Policji. W ramach akcji „Patrol szkolny” Referat Profilaktyki Straży Miejskiej w Gdańsku przeprowadził wspólnie z Policją 137 patrole, które łącznie podjęły 228 interwencji. Oprócz tego wspólny patrol szkolny realizował zajęcia profilaktyczne w szkołach dotyczące bezpieczeństwa oraz ryzykownych zachowań dzieci i młodzieży.



Referaty dzielnicowe regularnie prowadziły wspólne patrole z policją, w ramach których udało się między innymi zlikwidować obozowisko osób pochodzenia rumuńskiego przy ul. Wypoczynkowej oraz reagować na przejawy nielegalnego handlu w rejonie targowiska na Przymorzu.

W ubiegłym roku przeprowadzono kilkadziesiąt zabezpieczeń, które w istotny sposób wsparły działania policji. Strażnicy miejscy wspólnie z policjantami zabezpieczali Jarmark Dominikański, wybory parlamentarne, Dzień Wszystkich Świętych i wiele uroczystości państwowych oraz samorządowych. Łącznie do pomocy policji przy zabezpieczaniu imprez masowych w 2015 r. skierowano 1172 strażników w 717 patrolach.

### 5.2 Współpraca ze Strażą Ochrony Kolei

Straż miejska w Gdańsku wspólnie z Strażą Ochrony Kolei prowadziła w minionym roku działania dotyczące kontroli punktów skupu złomu. Cykliczne działania w ramach akcji „Infrastruktura” polegały na szczegółowym sprawdzaniu, czy na składowiskach nie znajdują się elementy infrastruktury miejskiej oraz kolejowej. W przypadku stwierdzenia, że poszczególne elementy mogły być bezprawnie zabrane z terenów należących do PKP, na miejsce wzywani byli funkcjonariusze policji, którym zgodnie przekazywano do prowadzenia dalsze czynności służbowe.



## 5.3 Współpraca ze Służbą Celną



Obszar działań wspólnych Straży Miejskiej i Służby Celnej stanowi głównie sprzedaż wyrobów tytoniowych bez podatku akcyzowego. W minionym roku strażnicy podejmowali wiele skutecznych interwencji w powyższym zakresie w okolicach miejskich targowisk. Funkcjonariusze ujawnili i zabezpieczyli znaczne ilości papierosów bez polskiej banderoli (czerwiec, sierpień, listopad). W zaistniałych sytuacjach dalsze prowadzenie spraw przekazywano funkcjonariuszom Służby Celnej.

## 5.4 Współpraca z Państwową Strażą Pożarną

Współdziałanie Straży Miejskiej z Państwową Strażą Pożarną polegało na udzielaniu pomocy w zabezpieczaniu miejsc pożarów, zdarzeń losowych, miejsc prowadzenia akcji ratunkowych. np. pożar posesji przy ulicy Braci Lewoniewskich we Wrzeszczu (02.11), pożar na Przeróbce (18.08), awaria wodociągowa na budowie Forum Gdańsk (15.09), pożar w punkcie wymiany butli gazowych na Wyspie Sobieszewskiej (31.07), pożar altany przy ul. Siennickiej (12.01). Ponadto, działania związane były z usuwaniem zagrożeń np. w postaci zniszczonych drzew, skutkujących niebezpieczeństwem dla przechodniów, czego przykładem są listopadowe interwencje na terenie Pustego Stawu na Stogach, i ul. Krzywoustego na Przymorzu.



## 5.5 Współpraca z Miejskim Ośrodkiem Pomocy Rodzinie

Straż Miejska stale współpracuje z Miejskim Ośrodkiem Pomocy Rodzinie (MOPR) prowadząc działania ukierunkowane na udzielenie pomocy osobom bezdomnym. Wspólnie z pracownikami działu osób bezdomnych MOPR strażnicy miejscy prowadzili regularne kontrole miejsc przebywania bezdomnych - wiat śmietnikowych, pustostanów i ogródków działkowych. W sytuacjach dużego spadku temperatury poniżej zera, patrole pracowały dłużej niż zwykle (do godziny 24:00 lub dłużej). Intensyfikacja działań przypadła na miesiące zimowe, kiedy to, ze względu na warunki atmosferyczne, osoby bezdomne były szczególnie narażone na zagrożenie zdrowia i życia. Regularnie, kilkakrotnie w ciągu dnia, strażnicy kontrolowali tymczasowe miejsca bytowania osób pozostających bez stałego zamieszkania. W nocy z



## RAPORT ROCZNY 2015

11 na 12 grudnia 2015 odbyło się liczenie osób przebywających w miejscach niemieszkalnych. Podczas każdej interwencji bezdomni byli informowani o możliwościach uzyskania pomocy – otrzymania noclegu, ciepłej odzieży, gorącego posiłku. Chętnych do skorzystania z pomocy strażnicy odwozili do schronisk lub pogotowia socjalnego, pojawiały się również przypadki konieczności wezwania przez mundurowych karetki pogotowia.

### 5.6 Współpraca z Urzędem Miejskim i jednostkami budżetowymi Miasta

Straż Miejska w Gdańsku stale współpracuje z poszczególnymi wydziałami Urzędu Miasta Gdańska. W kwestii podniesienia i utrzymania poziomu czystości w mieście Straż Miejska współpracowała z Wydziałem Środowiska Urzędu Miejskiego w Gdańsku i Gdańskim Zarządem Nieruchomości Komunalnych. Współpraca odbywała się poprzez przyjmowanie i wspólną realizację zgłoszeń dotyczących zaśmiecenia przestrzeni publicznej, nielegalnych wysypisk, niszczenia zieleni, usuwania drzew bez zezwolenia, nieprawidłowej gospodarki wodno-ściekowej, uciążliwej emisji zanieczyszczeń powietrza oraz nadmiernego hałasu. W wielu sytuacjach funkcjonariusze Straży Miejskiej udzielali asysty urzędnikom i pracownikom podczas wykonywania przez nich czynności służbowych.

Wspólnie z Urzędem Miejskim oraz Zarządem Dróg i Zieleni (ZDiZ) realizowana była kampania „Razem dbamy o Nasze Miasto”, w ramach której powstały spoty przypominające mieszkańcom m.in. o potrzebie segregowania odpadów i oddawania odpadów niebezpiecznych do utylizacji. Najważniejszymi obszarami współpracy Straży Miejskiej i ZDiZ było poruszanie się po Stefie Ograniczonej Dostępności na Głównym Mieście i kontrole związane z gospodarowaniem odpadami.



Straż Miejska prowadziła w sposób ciągły współpracę również z Zakładem Utylizacyjnym w Gdańsku, zachęcając mieszkańców do prowadzenia efektywnego odzysku surowców z ogólnej masy odpadów, bezpiecznego składowania i przekazywanie odpadów do unieszkodliwienia. Ponadto, prowadzona była współpraca z Wydziałem Skarbu Urzędu Miejskiego opierająca się na działaniach w zakresie likwidacji nielegalnych wysypisk śmieci.

Prowadzone były również wspólne przedsięwzięcia z Wydziałem Handlu polegające na podejmowaniu działań na rzecz zwalczania nielegalnego handlu. Sytuacje takie miały miejsce gdy konieczne było zajęcie stoiska wraz z towarami zastosowane wobec osób, które prowadziły sprzedaż na terenie gminy bez zgody zarządcy.

## RAPORT ROCZNY 2015

### 5.7 Współpraca z radami dzielnic i organizacjami pożytku publicznego

Współpraca Straży Miejskiej w Gdańsku z radami dzielnic w 2015 roku odbywała się poprzez uczestnictwo strażników rejonowych w bieżących dyżurach dzielnicowych jak również poprzez cykliczne spotkania tematyczne z przedstawicielami rad dzielnic i mieszkańcami w ramach Forum Bezpieczeństwa i Porządku Dzielnicowego.



Organizatorami Forum Bezpieczeństwa i Porządku Dzielnicowego są Straż Miejska oraz Wydział Bezpieczeństwa i Zarządzania Kryzysowego Urzędu Miejskiego w Gdańsku. Spotkania przeprowadzone w czerwcu oraz wrześniu 2015 miały na celu analizę głównych problemów porządkowych dzielnic, poznanie ich liczby, rodzajów wykroczeń popełnianych, propozycji wprowadzenia usprawnień i środków zapobiegawczych. Każde ze spotkań w ramach forum stanowiło platformę do wymiany wiedzy i doświadczeń.

Ciekawym przykładem współpracy z radami dzielnic był udział Straży Miejskiej w cyklu spotkań z mieszkańcami Dolnego Wrzeszcza opartych na mechanizmach ewaluacji partycypacyjnej związanej z rewitalizacją ulicy Wajdeloty. Współorganizatorami wydarzenia byli: Towarzystwo Urbanistów Polskich, Świetlica Krytyki Politycznej w Trójmieście, Fundacja KIL, Stowarzyszenie Waga, oraz Rada Dzielnic Wrzeszcz Dolny. Odbiorcami byli mieszkańcy i przedsiębiorcy z ulicy Wajdeloty i okolic. 18-go czerwca miał miejsce wspólny spacer ul. Wajdeloty, zakończony dyskusją ewaluacyjną, trzy miesiące później 25-go września odbyła się kontynuacja projektu w postaci społecznej dyskusji o efektach rewitalizacji, w której poruszano między innymi kwestie poczucia bezpieczeństwa i porządku publicznego.




### 5.8 Współpraca z zarządcami wspólnot mieszkaniowych

Stałym zadaniem Straży Miejskiej jest współpraca z zarządcami wspólnot mieszkaniowych w sprawie utrzymania porządku i czystości na terenach przez nich zarządzanych. Praca strażników polegała głównie na informowaniu oraz przypominaniu wszystkim właścicielom i zarządcom nieruchomości o obowiązku utrzymania należytego porządku w obrębie pomieszczeń i urządzeń budynku służących do wspólnego użytku, terenu nieruchomości, pielęgnacji zieleni oraz stanu chodnika przylegającego do nieruchomości. W okresie zimowym wiązało się to odśnieżaniem oraz usuwaniem sopli i nawisów śnieżnych w miejscach stwarzających zagrożenie. W przypadkach zaniedbań koniecznym było egzekwowanie odpowiedzialności poprzez pouczenia, mandaty lub wnioski do sądu.



### 5.9 Współpraca międzynarodowa

Straż Miejska w Gdańsku jest jednostką miejską wyznaczoną przez Prezydenta Miasta Gdańska do reprezentowania gminy w stowarzyszeniu Europejskie Forum na rzecz Bezpieczeństwa w Miastach (EFUS). W minionym roku Straż Miejska wzięła udział w dwóch projektach. Pierwszy poświęcony był budowaniu relacji pomiędzy strażami miejskimi a społecznościami lokalnymi, drugi dotyczył poszukiwania rozwiązań dla rosnących w Europie społecznych ekstremizmów wywołanych masowym napływem uchodźców.



Ponadto wspólnie z EFUS zakończono realizację międzynarodowego projektu Mieszkańcy na Rzecz Bezpieczeństwa (Citizens for Safety). Projekt ten realizowany był przez samorządy Gdańska, Lipawy i Wilna. Trwał w okresie od czerwca 2014 do lutego 2015. Projekt koncentrował się na wspieraniu wymiany doświadczeń i budowaniu narzędzi umożliwiających analizowanie i planowanie nowego sposobu zarządzania bezpieczeństwem miejskim w oparciu o potrzeby mieszkańców. W jego trakcie przeprowadzono badania sondażowe i zaplanowano możliwe do wdrożenia dalsze działania. W okresie trwania projektu samorządy wymieniały się doświadczeniami w zakresie sposobów kształtowania poczucia bezpieczeństwa miejskiego, a także metod zwiększania zaangażowania mieszkańców do aktywnego obywatelstwa w obszarze bezpieczeństwa i porządku publicznego.

## 6. Działania priorytetowe w 2015 roku

### 6.1 Polepszenie codziennego życia mieszkańców poprzez skuteczne egzekwowanie utrzymania czystości i porządku

Utrzymanie należytego stanu czystości i porządku w mieście to proces ciągły, który wymaga stałej troski ze strony Straży Miejskiej. W minionym roku najważniejsze obszary działań strażników w tym zakresie wiązały się z:

- Ujawnianiem nielegalnych wysypisk i wraków pojazdów.
- Kontrolą gospodarowania odpadami.
- Podejmowaniem interwencji wobec osób niesprzątających po psach.
- Zapewnieniem drożności ciągów pieszych i troską o właściwe wykorzystanie miejsc parkingowych przeznaczonych dla osób z niepełnosprawnością.
- Walką z nielegalnym handlem.
- Reagowaniem na spożywanie alkoholu w miejscach publicznych.

#### 6.1.1 Problem nielegalnych wysypisk i wraków pojazdów

Istotnym zagadnieniem, z którym gdańscy strażnicy borykają się każdego roku jest problem nielegalnych wysypisk. Każda tego typu sprawa wiąże się z koniecznością podjęcia działań mających na celu doprowadzenie do uporządkowania zanieczyszczonych miejsc.

Najbardziej powszechnym rodzajem zaśmiecenia jest nieporządek wokół altan śmietnikowych, gdzie często dochodzi do nielegalnych podrzutów odpadów budowlanych, wielkogabarytowych, sprzętu elektrycznego i elektronicznego. Problem czystości wokół punktów gromadzenia odpadów nierozdzielnie wiąże się z reformą gospodarowania odpadami, która choć obowiązuje od przeszło dwóch lat (1 lipca 2013 roku) to jej wymogi wciąż nie są przez wszystkich mieszkańców właściwie stosowane i respektowane. Strażnicy rejonowi prowadzili szereg kontroli związanych z wymogami gospodarowania odpadami, podczas których zwracali szczególną uwagę na czystość na posesjach, oraz właściwe wyposażenie w pojemniki na odpady. W dzielnicach pozbawionych dostępu do systemu kanalizacji miejskiej kontrolowane były urządzenia do gromadzenia nieczystości ciekłych.

Łącznie w minionym roku funkcjonariusze podjęli 4131 interwencji czystościowo-porządkowych, wystawiając przy tym 1142 mandaty na kwotę 67 034 zł.

Drugim zagadnieniem łączącym działania na rzecz poprawy czystości i warunków ruchu drogowego było dyscyplinowanie właścicieli aut, dla których zbyt skomplikowana i czasochłonna jest procedura wyrejestrowania i poddania recyklingowi



## RAPORT ROCZNY 2015



nieużywanego pojazdu. Zgodnie z art. 50a Kodeksu Ruchu drogowego tj. w przypadku braku tablic rejestracyjnych lub gdy stan pojazdu wskazywał na to, że samochód nie jest używany strażnicy podejmowali decyzje o usunięciu pojazdu. Podczas prowadzonych czynności służbowych funkcjonariusze weryfikowali czy pojazd zostawiony przy drogach publicznych i w strefach zamieszkania spełnia przesłanki dla zakwalifikowania jako nieużytkowanego. Po ustaleniu właściciela strażnicy informowali go o konieczności zabrania pojazdu z miejsca publicznego. Większość właścicieli takich pojazdów decydowała się samodzielnie, usunąć taki pojazd. W sytuacji, gdy właściciel wraku

nie poczuwał się do obowiązku usunięcia wraku, zadaniem funkcjonariuszy było zlecenie odwiezienia wraku na parking depozytowy, a w razie konieczności, również nałożenie mandatu na podstawie art. 145 Kodeksu Wykroczeń.

### 6.1.2. Kontrole gospodarowania odpadami

Strażnicy miejscy prowadzili kompleksowe działania sprawdzające wymogi gospodarowania odpadami określone w Ustawie o utrzymaniu czystości i porządku w gminach. Funkcjonariusze sprawdzali, czy posesje wyposażone są w pojemniki na odpady oraz ogólny stan czystości. W dzielnicach, które nie są przyłączone do systemu kanalizacji sprawdzane były umowy na opróżnianie szamb.

Miasto Gdańsk może pochwalić się jednym ze lepszych w skali kraju wskaźników dotyczących jakości powietrza. W trosce o jego jakość strażnicy prowadzą kontrole domowych palenisk w budynkach ogrzewanych paliwami stałymi. Tego typu kontrole możliwe są w oparciu o Ustawę ochrony środowiska, na podstawie której Prezydent Miasta Gdańska wydaje strażnikom miejskim upoważnienia zezwalające na wejście na posesje i sprawdzenia czy w paleniskach nie są spalane śmieci i odpady np. stare meble lub plastikowe butelki. Uniemożliwienie strażnikom przeprowadzenia kontroli jest przestępstwem zagrożonym karą do 3 lat pozbawienia wolności. W minionym roku funkcjonariusze podjęli 151 interwencji wobec osób, które termicznie przekształcały odpady poza spalarnią odpadów, które wiązały się z wystawieniem 38 mandatów. Ponadto przeprowadzono też 179 kontroli pod względem zanieczyszczeń.



### 6.1.3 Niesprzątanie po pupilach

Istotnym aspektem pracy strażników w minionym roku były działania dyscyplinujące wobec posiadaczy psów, nie wywiązujących się z obowiązków, jakie niesie za sobą posiadanie czworonoga.

## RAPORT ROCZNY 2015

W przypadku braku smyczy lub kagańca podstawą do podjęcia interwencji jest między innymi art. 77 Kodeksu wykroczeń. Wymóg usuwania zanieczyszczeń powodowanych przez psy został szczegółowo określony w Uchwale nr VI/95/15 Rady Miasta Gdańska z dnia 26 lutego 2015 roku w sprawie regulaminu utrzymania czystości i porządku na terenie miasta Gdańska. Egzekwowanie przestrzegania zapisów tej uchwały jest jednym z priorytetów działalności Straży Miejskiej w Gdańsku. W ramach kampanii „Razem dbamy o Nasze Miasto” prowadzona była akcja informacyjna propagująca właściwe postawy. W roku 2015, wzorem lat ubiegłych, patrolujący gdańskie ulice, skwery i parki strażnicy miejscy przekonywali mieszkańców do sprzątnięcia po swoich pupilach m.in. poprzez pouczanie, przekazywanie torebek na psie nieczystości, a w przypadku najbardziej opornych właścicieli czworonogów wypisywanie mandatu.

W ciągu całego roku funkcjonariusze podjęli 864 czynności służbowych, interweniując w zakresie: nieuprzątnięcia nieczystości, wyprowadzania psów bez smyczy i kagańca, łamania zakazu wprowadzania psów na tereny, gdzie jest to zabronione oraz niezachowania środków ostrożności przy trzymaniu psa. Wystawionych zostało 218 mandatów na kwotę 11 410 tys. zł.

### 6.1.4. Bezpieczeństwo w ruchu drogowym ze szczególnym uwzględnieniem osób niepełnosprawnych, pieszych i rowerzystów



odpowiednimi znakami (koperty), niestosowanie się do znaków drogowych B-35 i B-36.

Istotnym aspektem pracy strażników było podejmowanie interwencji w miejscach, gdzie niewłaściwe parkowanie miało bezpośrednie przełożenie na obniżenie standardów ruchu drogowego, czego najczęstszą konsekwencją była decyzja o użyciu blokady lub też odholowaniu auta. Jeżeli pojazd pozostawiony był w miejscu prawnie zabronionym i jednocześnie utrudniał ruch lub zagrażał jego bezpieczeństwu wydawano



Priorytetowym działaniem Straży Miejskiej w 2015 roku było również zapewnienie drożności ciągów pieszych, ścieżek rowerowych i troska o właściwe wykorzystanie miejsc parkingowych przeznaczonych dla osób z niepełnosprawnością. Strażnicy miejscy realizowali zadania związane z egzekwowaniem przepisów dotyczących kontroli ruchu drogowego, reagując na wykroczenia w zakresie bezpieczeństwa i porządku w komunikacji jakich dopuszczali się zmotoryzowani: tamowanie i utrudnianie ruchu, niewłaściwe parkowanie pojazdów, nieuprawnione korzystanie z miejsc wydzielonych dla inwalidów oznakowanych



## RAPORT ROCZNY 2015

dyspozycję o jego odholowaniu. W sytuacjach pozostawienia pojazdu w miejscu, gdzie było to zabronione, lecz nie utrudniało ruchu lub nie zagrażało bezpieczeństwu strażnicy stosowali urządzenia blokujące. W minionym roku drogowe patrole Straży Miejskiej przeprowadziły kilkakrotnie akcje kontroli miejsc parkingowe dla osób niepełnosprawnych na drogach publicznych dotyczące ich prawidłowego oznakowania oraz użytkowania. Informacje na temat nieprawidłowości, wraz z dokumentacją fotograficzną trafiły do zarządcy drogi z prośbą o pilną interwencję. W zakresie niestosowania się do znaków drogowych lub posługiwania się nieuprawnioną kartą parkingową zostały podjęte interwencje, a wykroczenia ukarane mandatem. Ważnym aspektem wkładu Straży Miejskiej na rzecz poprawy ruchu drogowego była praca inspektora ds. ruchu drogowego, który działał w ramach Komisji ds. bezpieczeństwa i organizacji ruchu drogowego.

Skalę problemu, jaki występuje w Gdańsku w tym obszarze obrazują dane statystyczne. W minionym roku strażnicy podjęli 30590 interwencji w tym zakresie, wystawiając 8563 mandatów na kwotę 858 930 zł.



### 6.1.5 Nielegalny handel uliczny

Działania związane z przeciwdziałaniem nielegalnemu handlu podejmowane przez Straż Miejską intensyfikowane są w miesiącach letnich, szczególnie w okresie Jarmarku Dominikańskiego. Poza tym na przestrzeni ostatnich 12 miesięcy, strażnicy podczas kontroli wokół targowisk miejskich oraz obszarów atrakcyjnych turystycznie reagowali na wszelkie przejawy łamania przepisów związanych z prowadzeniem działalności handlowej bez odpowiednich zgód, zaśmiecania okolicy, zakłócaniem ładu i porządku, wykorzystywaniem osób nieletnich, sprzedażą artykułów spożywczych bez jakichkolwiek



certykatów oraz gwarancji przydatności do konsumpcji. Przedmiotem kontroli strażników były również nieprawidłowości w stosowaniu urządzeń wagowych niezgodnie z normami, uwidacznianiu cen towarów.

W zwalczaniu nielegalnego handlu największą skuteczność gwarantuje zajęcie stoiska wraz z towarem. Takie akcje funkcjonariusze przeprowadzali wraz z urzędnikami referatu handlu Urzędu Miejskiego, którzy mają uprawnienia do zabezpieczania zajętego towaru. W sytuacjach, gdy stoisko obsługiwała osoba nieletnia, której nie można wystawić mandatu, podejmowane były kroki polegające na skierowaniu wniosku do sądu rodzinnego. Działania Straży Miejskiej miały na celu nie tylko eliminację praktyk niezgodnych z prawem lecz również ochronę praw kupców prowadzących uczciwą działalność. Na przestrzeni minionego roku łącznie w dziedzinie nielegalnego handlu podjęto 578 interwencji,

# RAPORT ROCZNY 2015

wystawiając 223 mandatów na kwotę 25 090 zł.

## 6.1.6. Spożywanie alkoholu w miejscach publicznych

Znaczące miejsce w działalności Straży Miejskiej zajmowały interwencje wynikające z egzekwowania przepisów określonych w Ustawie o wychowaniu w trzeźwości i przeciwdziałaniu alkoholizmowi. Należą do nich: zakaz sprzedaży alkoholu osobom nieletnim, spożywania alkoholu w miejscach publicznych oraz zakłócania porządku publicznego przez osoby nietrzeźwe. Przedstawiane powyżej problemy wymagały podjęcia działań zarówno prewencyjnych jak i represyjnych.

W ramach realizacji programu „Strażnik trzeźwości” funkcjonariusze przeprowadzili spotkania w szkołach, edukując dzieci w zakresie szkodliwości i zagrożeń wynikających ze spożywania alkoholu.

W ciągu całego 2015 roku strażnicy podjęli 10441 interwencji dotyczących spożywania alkoholu w miejscach publicznych, pouczając 6101 osób, na 4259 nałożyli mandaty karne na kwotę 174549,00 zł oraz sporządzili 37 wniosków o ukaranie do Sądu Rejonowego. Ponadto przewiezionych zostało 1279 osób do Izby Wytrzeźwień oraz 13 osób do miejsca ich zamieszkania. Ponadto strażnicy miejscy przeprowadzili kontrole rejonów wokół lokali gastronomicznych, rozrywkowych oraz punktów sprzedaży napojów alkoholowych.



## 6.2. Otwarcie się na mieszkańców

Drugim strategicznym obszarem aktywności Straży Miejskiej w 2015 roku było poprawienie komunikacji z mieszkańcami oraz aktywizowanie społeczności lokalnych na rzecz współpracy z samorządem w obszarach związanych z porządkiem publicznym.



Podejmowane działania w powyższym zakresie dotyczyły:

- Udziału w dyżurach i spotkaniach z mieszkańcami.
- Organizacji Dzielnicowego Forum Porządku Publicznego i Bezpieczeństwa Miejskiego.
- Wspierania inicjatyw lokalnych.
- Zapewnienia transparentności działań.

## RAPORT ROCZNY 2015

### 6.2.1 Dyżury i spotkania w radach dzielnic

W ciągu całego roku 2015 strażnicy rejonowi uczestniczyli w comiesięcznych spotkaniach z mieszkańcami w radach dzielnic, oraz w spotkaniach z mieszkańcami Prezydenta Gdańska Pawła Adamowicza. W czasie każdego spotkania mieszkańcy mieli możliwość zgłaszania problemów porządkowych w poszczególnych dzielnicach oraz rozwiązań i usprawnień wartych rozważenia. Ze strażnikami rozmawiano najczęściej na temat kwestii związanych z zaśmiecaniem miejsc publicznych, niesprzątaniem psich odchodów przez ich właścicieli oraz zakłócaniem porządku publicznego. Łącznie w ciągu całego roku strażnicy spotykali się z mieszkańcami 223 razy.



### 6.2.2 Dzielnicowe Forum Bezpieczeństwa i Porządku Publicznego

W 2015 roku Straż Miejska wraz z Wydziałem Bezpieczeństwa i Zarządzania Kryzysowego Urzędu Miejskiego w Gdańsku zorganizowała 6 spotkań w ramach Forum Bezpieczeństwa i Porządku Publicznego. Część z nich odbyła się w czerwcu dla dzielnic:

- Brzeźno, Nowy Port, Letnica, Młyniska
- Śródmieście
- Przymorze Małe, Zaspą Młyniec, Żabianka-Wejhera-Jelitkowo – Osiedle Tysiąclecia
- Przeróbka, Stogi, Krakowiec – Górki Zachodnie

Drugą turę debat przeprowadzono w październiku dla dzielnic:

- Wzgórze Mickiewicza, Siedlce
- Strzyża, VII Dwór, Wrzeszcz Górny, Wrzeszcz Dolny, Oliwa, Osowa.

W spotkaniach uczestniczyli: funkcjonariusze straży miejskiej, policji, straży pożarnej, pracownicy Zarządu Dróg i Zieleni, Miejskiego Ośrodka Pomocy Rodzinie, Zarządu Transportu Miejskiego, Biur Obsługi Mieszkańców, spółdzielni mieszkaniowych, prywatnych zarządców nieruchomości oraz lokalnych organizacji. Zgromadzeni mogli zapoznać się z głównymi problemami porządkowymi, najważniejszymi

zadaniami funkcjonariuszy oraz rozmieszczeniem patroli. Poznali też statystyki dotyczące wykroczeń popełnianych w ich najbliższym otoczeniu. Dyskutowano o newralgicznych problemach dzielnic min. potrzebie monitoringu rejonu tzw. hotelowców w Brzeźnie, braku toalet na trasie dróg prowadzących na stadion, jak również na placach zabaw, obecności rowerzystów na Trakcie Królewskim i na Długim Pobrzeżu, koczowiskach osób bezdomnych w Jelitkowie, brawurowych rajdach motocyklistów i użytkowników quadów, alkoholowych libacjach przy pomniku Adama Mickiewicza. Radni pytali mundurowych o możliwość podejmowania przez nich interwencji na terenach prywatnych, podwórkach, przedprożach i



## RAPORT ROCZNY 2015

w bramach. Spotkania, których głównym celem była analiza zapewnienie bezpieczeństwa i porządku na terenie osiedli stanowiły również doskonałą okazję do przyjrzenia się problemom, z którymi borykają się lokalne społeczności z różnych, odmiennych perspektyw – służb mundurowych, osób prywatnych, reprezentantów spółdzielni czy instytucji pomocy społecznej. Organizacja debat cieszyła się dużym powodzeniem, czego wyrazem było wyrażenie przez mieszkańców potrzeby organizacji takich spotkań w latach kolejnych.

### 6.2.3 Wspieranie inicjatyw lokalnych



Jednym z celów Straży Miejskiej postawionych w 2015 roku było zacieśnienie współpracy z społecznościami lokalnymi poprzez udział w lokalnych wydarzeniach i przedsięwzięciach. Miało to na celu dotarcie do szerszego grona mieszkańców, a w dalszej perspektywie zachęcenie ich do kontaktowania się ze strażnikami, przekazywania swoich uwag, pomysłów oraz informowania o potrzebach. Od lat sprawdzoną formułą spotkań Straży Miejskiej z mieszkańcami są festyny i zabawy w plenerze. Funkcjonariusze Referatu Profilaktyki przez cały rok uczestniczyli w licznych imprezach, zarówno przez siebie współorganizowanych, jak i na zaproszenie innych stowarzyszeń i instytucji. Najmłodszym uczestnikom tych spotkań proponowali między

innymi zabawy edukacyjne i sportowe, dla starszych przygotowywali konkursy wiedzy o bezpieczeństwie, szybkie szkolenie udzielania pierwszej pomocy oraz slalom w alkogoglach. Rozdawano także materiały informacyjne (ulotki i plakaty), materiały edukacyjne, odblaski oraz torebki na psie nieczystości. Grom i zabawom z obowiązkowym udziałem strażowej maskotki lwa Leosia towarzyszy zazwyczaj prezentacja sprzętu służbowego, pokaz udzielania pierwszej pomocy przedmedycznej, czy możliwość zajrzenia do elektrycznego ekologicznego radiowozu.

W minionym roku Straż Miejska uczestniczyła w 62 festynach. Liczba ta była głównie uwarunkowana zapotrzebowaniem rad dzielnic. Mundurowi brali również udział w wielu imprezach skupiających mieszkańców Gdańska np. Dzień Niszczenia Złych Wspomnień w Gdańsku, II Piknik Seniora w Nowym Porcie, impreza karnawałowa w Zespole Szkół Morskich, akcji „Biało-zieloni w tunelu”, impreza DSP Ostoja - „Morskie klimaty”, Dzień Otwarty Rady Miasta Gdańska. Ponadto Straż Miejska była współorganizatorem 7 edycji Gdańskich Dni Sąsiadów, podczas których funkcjonariusze doradzali gospodarzom sąsiedzkich spotkań w kwestii porządku i bezpieczeństwa przy organizacji spotkań.



### 6.2.4 Zapewnienie transparentności działań

Straż Miejska w Gdańsku utrzymuje stały kontakt z mieszkańcami, prowadząc komunikację pośrednią za pomocą środków masowego przekazu jak i bezpośrednią poprzez stronę internetową i media społecznościowe. Na stronie internetowej Straży Miejskiej ([www.strazmiejska.gda.pl](http://www.strazmiejska.gda.pl)) zamieszczane są informacje o działaniach podejmowanych przez strażników, prezentowane statystyki oraz informacje

# RAPORT ROCZNY 2015

dotyczące strażników rejonowych. W 2015 roku zamieszczonych zostało 355 wiadomości oraz artykułów opisujących interwencje i działania Straży Miejskiej w Gdańsku. Wielokrotnie informowano o zdarzeniach, w ramach których funkcjonariusze między innymi reagowali w sytuacjach zagrożenia, służyli radą i wsparciem dla mieszkańców, udzielali potrzebującym pierwszej pomocy przedmedycznej, patrolowali miejsca przebywania osób bezdomnych, podejmowali liczne kontrole, pomagali też zwierzętom. Na stronie internetowej pojawiały się teksty, których celem było kształtowanie właściwych postaw społecznych oraz przypominanie o obowiązkach mieszkańców i administratorów posesji. Poprzez stronę internetową mieszkańcy informowani są również o ustawowych uprawnieniach strażników oraz sankcjach, jakie grożą za nieprzestrzeganie przepisów porządkowych.

W serwisie YouTube ([www.youtube.com/smgdansk](http://www.youtube.com/smgdansk)) w 2015 roku zostało opublikowanych 28 filmów wideo między innymi zapis zdarzeń z miejskiego monitoringu, interwencje strażników i inne wydarzenia w których uczestniczyli funkcjonariusze). Ten popularny serwis internetowy wykorzystywany jest ze względu na łatwość w dotarciu do szerokiego grona odbiorców i możliwość umieszczania nieograniczonej liczby filmów.



Istotnym kanałem komunikacji był serwis społecznościowy Twitter (@smgdansk) za pomocą którego prowadzone było bezpośrednie komunikowanie się Straży Miejskiej z otoczeniem. Mieszkańcy mogli zgłosić potrzebę interwencji, czy też uzyskać poradę z zakresu obowiązujących przepisów prawnych. Za pomocą serwisu szybko przekazywane były najważniejsze informacje w postaci statystyk dziennych i informacji na temat przebiegu podejmowanych interwencji. Profil Twitter Straży Miejskiej w Gdańsku prezentowany był podczas Social Media Convent w kwietniu 2015, jako wzór dobrych praktyk w wykorzystywaniu nowoczesnych środków przekazu przez instytucje samorządowe.



## 6.3 Zapewnienie szerokiej oferty profilaktyczno-edukacyjnej

Realizacja tego celu strategicznego postawionego przez Straż Miejską do wypełnienia w 2015 roku przebiegała poprzez programy edukacyjne w ramach zajęć profilaktyki szkolnej i pozaszkolnej oraz projekty i inicjatywy profilaktyczne.

### 6.3.1 Profilaktyka szkolna

W 2015 roku w szkołach podstawowych, gimnazjalnych i średnich strażnicy przeprowadzili 2476 zajęć. Uczestniczyło w nich 44 455 osób. Mundurowi uświadamiali jaką odpowiedzialność ponoszą nieletni za popełnione czyny karalne, przestrzegali przed konsekwencjami używania środków odurzających i alkoholu, przekonywali też do ekologicznych postaw. Dzieci uczyły się co należy zrobić mając do czynienia z agresywnym psem, poznawały też zasady bezpieczeństwa (między innymi na drodze oraz w czasie ferii i wakacji). Ponadto funkcjonariusze przekazywali praktyczne umiejętności bezpiecznej jazdy na rowerze podczas zajęć w miasteczku ruchu drogowego.

## RAPORT ROCZNY 2015

Tematyka zrealizowanych spotkań przedstawiona została w poniższej tabeli:

Tematyka spotkania	Liczba uczestników	Liczba zajęć
Odpowiedzialność nieletnich	8701	434
Bezpieczne dzieciństwo	6073	336
Cyberprzemoc	5206	261
Postępowanie ze zwierzętami	5029	285
Autochodzik	4847	414
Dopalacze	3700	180
Strażnik trzeźwości	3123	152
Bezpieczne wakacje	2819	166
Bezpieczna droga do szkoły	1593	986
Pierwsza pomoc	1125	50
Fajerwerki	582	32
Bezpieczne ferie	552	34
Ekotrażnik	450	13
Ekologiczna klasa	295	16
Bezpiecznie na rowerze	235	11
Bezpieczny senior	125	6
<b>Razem</b>	<b>44 445</b>	<b>2 476</b>

tabela 2. Zajęcia profilaktyczne w 2015

### 6.3.2 Patrol Szkolny

W celu podniesienia bezpieczeństwa w środowisku szkolnym realizowany był program Patrol Szkolny. W minionym roku wyruszał on w teren 137 razy. W ramach tego przedsięwzięcia strażnicy podejmowali wraz z policjantami interwencje na terenach szkół, jak również w innych miejscach, gdzie gromadzi się szkolna młodzież. Obecność patrolu utrudnia działania dilerom narkotyków. Ogranicza też palenie papierosów przez młodych ludzi na terenach przyszkolnych. Główne problemy, z jakim stykali się strażnicy podczas patroli to: zakłócanie spokoju, aroganckie zachowania młodzieży, wymuszenia, pobicia, dewastacje mienia, palenie papierosów, działalność dealerów narkotykowych, zanieczyszczanie terenów w najbliższym otoczeniu szkół. Strażnicy Referatu Profilaktyki regularnie odwiedzali też tereny szkolne. W 2015 roku przeprowadzili 4680 takich kontroli. Interweniowali 228 razy. W 212 przypadkach pouczyli sprawców wykroczeń, w 16 nałożyli mandaty karne.

### 6.3.3 Olimpiada Wiedzy o Bezpieczeństwie

Od dziewięciu lat Straż Miejska w Gdańsku we współpracy z Gdańską Wyższą Szkołą Humanistyczną oraz strażami gminnymi z województwa pomorskiego organizuje Olimpiadę Wiedzy o Bezpieczeństwie. W 2015 roku odbył się finał VIII Olimpiady pod hasłem „Jestem uczestnikiem ruchu drogowego”. VIII Olimpiada była największą z dotychczasowych. W pierwszym etapie konkursu zgłoszenia nadesłało 946 uczniów z 44 szkół. W przedsięwzięcie zaangażowanych było 11 straży: z Gdańska, Sopotu, Rumi, gminy Pruszcz Gdański, Tczewa, Kwidzyna, Gniewu,



## RAPORT ROCZNY 2015

Pelplina, Kościerzyny, miasta i gminy Człuchów. Do finału konkursu, który odbył się 26 marca 2015 r. w Centrum Konferencyjnym Hotelu Sheraton w Sopocie, zakwalifikowało się 29 osób. Honorowy patronat nad Olimpiadą sprawowali: Prezydent Miasta Gdańska, Wojewoda Pomorski oraz Pomorski Kurator Oświaty.

Jesienią 2015 roku gdańska Straż Miejska wraz z 9 strażami miejskimi z województwa pomorskiego (z Sopotu, Tczewa, Malborka, Starogardu Gdańskiego, Pelplina, Kwidzyna, Kościerzyny, Rumi i Helu) zainaugurowała IX edycję Olimpiady pod hasłem: „Moje miasto, moja straż”. Jej finał odbędzie się 7 kwietnia 2016 r. w Kościerzynie. Konkurs przeznaczony jest dla uczniów klas I-IV szkół ponadgimnazjalnych. Jego

celem jest rozwijanie w młodzieży poczucie odpowiedzialności za swoje postępowanie, jak również za dobro wspólne, poznanie przepisów prawa oraz uprawnień instytucji, które stoją na jego straży, co ma służyć poprawie bezpieczeństwa i porządku publicznego.



### 6.3.4. Klasa Bezpieczeństwa Publicznego



Klasa Bezpieczeństwa Publicznego istnieje od września 2015 roku w IV Liceum Ogólnokształcącym w Gdańsku. Liczy 29 uczniów, którzy oprócz tradycyjnych lekcji przygotowujących do matury, biorą udział w zajęciach prowadzonych przez strażników miejskich, pracowników służby penitencjarnej oraz policjantów. Straż miejska jako formacja samorządowa przedstawia młodzieży problemy miasta oraz jego dzielnic przez pryzmat codziennych doświadczeń strażników. Funkcjonariusze prowadzą tygodniowo co najmniej dwie godziny zajęć teoretycznych i praktycznych. W pierwszym roku nauki uczniowie Klasy Bezpieczeństwa Publicznego uczą się „Ochrony porządku publicznego”. W kolejnych latach strażnicy poprowadzą zajęcia: „Prawo lokalne”, „Prawo

wykroczeń”, „Prawo ruchu drogowego”, „Pierwsza pomoc przedmedyczna” oraz „Ochrona środowiska”. W 2015 roku młodzież uczestniczyła między innymi w lekcji z miejskim drabem (historia straży miejskich) oraz w wycieczce do Miejskiego Centrum Zarządzania Kryzysowego.

### 6.3.5 Konkursy dla dzieci, młodzieży i dorosłych

W grudniu 2015 odbyła się IV edycja konkursu małych form teatralnych „Jestem bezpieczny na drodze” skierowanego dla gdańskich przedszkolaków. W ramach przedsięwzięcia dzieci miały szansę zapoznać się z problematyką bezpiecznego poruszania się po drodze i zachowania się w ruchu drogowym. W konkursie wzięli udział podopieczni placówek: Przedszkola nr 71 (ul. Diamentowa 13a), Przedszkola nr 16 (ul. Rozłogi 13), Przedszkola nr 11 (ul. Raduńska 54), Przedszkola nr 43 (ul. Słabego 2) i Przedszkola nr 23 (ul. Wolności 26). Organizacja konkursu pokazała, iż gdańszczanie i gdańszczanki od najmłodszych lat rozpoznają strażnika miejskiego i identyfikują funkcjonariuszy Straży Miejskiej z pracą na rzecz bezpieczeństwa pieszych na drogach.

W 2015 roku Straż Miejska w Gdańsku była głównym organizatorem konkursu fotograficznego

## RAPORT ROCZNY 2015

„Bezpieczeństwo na wakacjach”. Partnerami inicjatywy, na którą w III już edycji wpłynęło 59 prac, było Miasto Gdańsk oraz Kosycarz Foto Press KFP. Celem konkursu, skierowanego do uczniów szkół podstawowych oraz gimnazjalnych było promowanie wśród dzieci i młodzieży bezpiecznych zachowań w trakcie wakacji. Nagrodzone prace oprócz walorów artystycznych musiały się wyróżnić przekazem, że warto wolny czas spędzać bezpiecznie i z rozumą.

„Znasz Straż?” to dwuetapowy, otwarty konkurs wiedzy o straży miejskiej, który odbył się jesienią. W pierwszym etapie, przeprowadzonym online na stronie internetowej straży miejskiej należało wypełnić test wiedzy, składający się z pytań dotyczących m.in. uprawnień strażników oraz historii formacji. Sześciu uczestników z najlepszymi wynikami zostało zaproszonych do finału, który odbył się 5 grudnia 2015 w siedzibie gdańskiej straży, podczas którego zostali oni poproszeni o udzielenie ustnych odpowiedzi na wylosowane pytania. Celem konkursu było m.in. upowszechnianie norm prawnych, poznanie uprawnień i obowiązków straży miejskiej, kształtowanie postaw obywatelskich w zakresie ładu i porządku oraz rozwijanie poczucia odpowiedzialności za dobro wspólne.

### 6.3.6 Kampanie społeczne



Od początku 2015 roku Straż Miejska wraz z Zarządem Dróg i Zieleni oraz Urzędem Miejskim w Gdańsku realizuje kampanię „Razem Dbamy o Nasze Miasto”. Jej podstawowym celem jest kształtowanie prospołecznych postaw mieszkańców oraz utrwalanie w świadomości hasła „jestem z Gdańska, więc dbam o Gdańsk”.

W ramach przedsięwzięcia powstało pięć spotów animowanych, które przypominają gdańszczanom o ich obowiązkach i przekonują, że warto: sprzątać po swoim psie, segregować śmieci, dbać, by odpady niebezpieczne trafiały tylko do miejsc wyznaczonych, odwozić odpady po remontach do zakładu utylizacyjnego i dbać o porządek wokół posesji zimą.

Na początku roku animacje były emitowane w kinie Helios w Gdańsku przed wybranymi filmami. Można je też oglądać na kanale YouTube Straży Miejskiej w Gdańsku. Na przystankach autobusowych i tramwajowych pojawiło się 40 afiszy typu citylight, które odwołując się do treści spotów animowanych wskazywały obowiązujące przepisy prawne i odsyłały odbiorców na strony internetowe zawierające więcej informacji dotyczące poszczególnych tematów.



# RAPORT ROCZNY 2015

Ciekawą inicjatywą była „Kartka dla Sąsiada”, która w listopadzie 2015 roku trafiła do rąk gdańszczan. Pomysł podsunęli sami mieszkańcy. W rozmowach z nimi wiele razy padały pytania, czy funkcjonariusze mogliby mieć ulotki, które można byłoby wrzucić sąsiadowi do skrzynki. Chodziło o to, aby dyskretnie zwrócić mu uwagę, że bywa kłopotliwy, lecz jednocześnie by nie popadać z nim w otwarty konflikt. Wystarczyło zaznaczyć na odwrocie kartki problem, stwarzany przez osobę z sąsiedztwa lub dopisać własną uwagę, a potem doręczyć przesyłkę choćby do skrzynki na listy. Poczтівка spotkała się z bardzo życzliwym przyjęciem mieszkańców Gdańska. W ciągu sześciu tygodni Referat Profilaktyki rozdystrybuował ponad dwa tysiące kartek.

**Szanowna Sąsiadko, Szanowny Sąsiedzie!**  
Jest nam niezmiernie miło, że możemy tu wspólnie mieszkać i że jesteś z nami. Jednak by radość ta mogła być pełna i niczym niezamącona, bardzo prosimy:

- **Sprzątaj nieczystości po swoim psie!**
- **Zadbaj o czystość naszej wspólnej przestrzeni! Nie śmieć!**
- **Parkuj swoje auto tak, by nikomu nie utrudniać życia!**
- **Dbaj o swoją posesję i jej otoczenie!**
- **Nie spalaj śmieci w swoim piecu!  
Nie zatruj nas!**

.....  
.....  
.....

Będziemy bardzo wdzięczni, jeśli zechcesz uszanować naszą prośbę!

**Twój Sąsiedzi**



**Straż Miejska**  
**Telefon alarmowy:**

# 986

Sz.P.  
Moja Sąsiadka/Mój Sąsiad

.....  
.....  
.....

**ODŚNIEŻAJ**  
właściciele nieruchomości są zobowiązani do sprzątnięcia śniegu, lodu i innych zanieczyszczeń z części nieruchomości odległościowo do skrzyżowania z chodnikami ponownym wzrost nieruchomości

**USUWAJ SOPLE**  
właściciele nieruchomości są zobowiązani usunąć sople i śnieg z drzew stwarzające zagrożenie dla ludzi

**PAMIĘTAJ O BEZDOPYCHNYCH**  
być może ten telefon przyczyni się do tego, że uratujemy komuś życie

**WAŻNE TELEFONY:**  
Dyżurny Inżynier Miasta (nieodpłatnie terytorialnie): 58 524 45 00 (całonocny)  
Dział ds. Opiekę Bezpieczeństwa MOPR: 58 522 28 20 (pon. - pt. 7.30-15.30)  
Naczelny Dział Bezpieczeństwa Im. Św. Brata Alberta: 58 542 13 14 (całonocny)  
Telefon alarmowy Straży Miejskiej w Gdańsku: 986 (całonocny)




**SPALANIE ODPADÓW SZKODZI TOBIE I ŚRODOWISKU**



**Pamiętaj!**  
Domowy piec nie jest przeznaczony do spalania śmieci!

**Co wolno spalić w domowych piecach:**  
czyste drewno, węgiel, koks, miał, grozdek ekologiczny, papier, tekturę i drewno, odpady kory i korka, trociny, wóry i ściółki

**986**  
Telefon alarmowy Straży Miejskiej w Gdańsku




Przez cały rok 2015 przedstawicielom rad dzielnic, spółdzielni mieszkaniowych i wspólnot dostarczane były na życzenie zakupione przez Miasto Gdańsk torebki na psie nieczystości. Referat Profilaktyki proponował im również plakaty z informacjami o ważnych kwestiach związanych z utrzymaniem porządku, ekologią i ochroną środowiska. Afisze o takich treściach można było też oglądać w pojazdach komunikacji miejskiej, przygotowywane materiały miały jasną, komunikatywną formę, były proste i przejrzyste – tak by ich przekaz miał szansę trafić do świadomości jak największej liczby osób.



### 6.4 Utrzymanie wysokiego profesjonalizmu świadczonych usług

Ostatnim priorytetem działania Straży Miejskiej w Gdańsku w 2015 rok było dążenie do zapewnienia wysokiego standardu świadczonych usług, czego miernikiem była m.in. liczba zasadnych skarg i spełnienie wszystkich wymogów określonych programie standaryzacji straży miejskich i gminnych.

#### 6.4.1 Skargi

W 2015 r. do Straży Miejskiej w Gdańsku wpłynęło 10 skarg. Mieszkańcy mieli możliwość wniesienia skargi zarówno w formie pisemnej (listownie lub emailem) jak również ustnie do protokołu. Zastrzeżenia zgłaszane przez mieszkańców dotyczyły przede wszystkim nieprawidłowego działania i niewłaściwego zachowania strażników. Wynikały one po części z nieznamomości przepisów prawa i niewłaściwej jego interpretacji przez osoby skarżące. Wszystkie skargi skierowane do Straży Miejskiej były rozpatrzone niezwłocznie, zgodnie z treścią art. 237 KPA. W przypadku skarg, w związku z którymi zachodziła konieczność przeprowadzenia dodatkowego postępowania wyjaśniającego, dotrzymano 30 dniowego terminu przysługującego na ich rozpatrzenie. Po rozpatrzeniu wszystkie skargi zostały uznane za bezzasadne. W porównaniu z 2014 r., kiedy wpłynęło 25 skarg (2 uznano za zasadne), liczba skarg spadła o 60%. Należy podkreślić, że z roku na rok stale maleje liczba skarg wpływających do Straży Miejskiej, w tym liczba skarg rozpatrzonych jako zasadne (2012 – 74, w tym 4 zasadne; 2013 – 48, w tym 3 zasadne).

#### 6.4.2 Program standaryzacji straży gminnych i miejskich

Straż Miejska w Gdańsku była wśród dwóch pierwszych w kraju, które poddały się procesowi standaryzacji i uzyskały certyfikat. Proces certyfikacji odbył się na podstawie audytów weryfikujących wybrane obszary działania straży, oceniane były cele oraz wymogi dotyczące między innymi: planowania, organizowania, realizacji zadań, kontroli oraz doskonalenia. Działając w oparciu o przyznany certyfikat Straż Miejska rokrocznie opracowuje roczny plan działania. W minionym roku doszło do spełnienia wszystkich wymogów standardów, co znajduje odzwierciedlenie w kwartalnych ocenach funkcjonowania kontroli zarządczej.

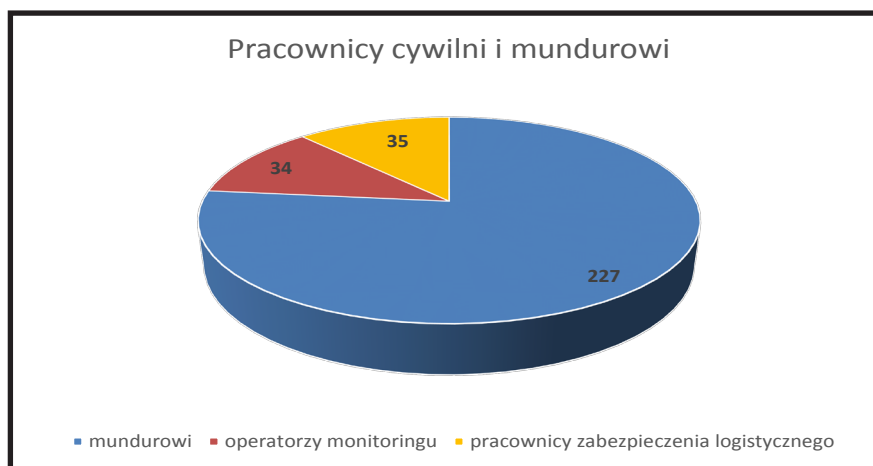


W ramach działań związanych ze standaryzacją Straż Miejska w Gdańsku zorganizowała w grudniu 2015 roku konferencję „Standaryzacja w działaniach Straży Gminnych/Miejskich” w której wzięli udział przedstawiciele straży z ponad 20 polskich miast i gmin. Debatowano między innymi nad sposobami lepszego dostosowania pracy strażników do potrzeb mieszkańców, określeniem nowych i skutecznych form współpracy i barierach prawnych w rozwiązywaniu problemów społeczności lokalnych.

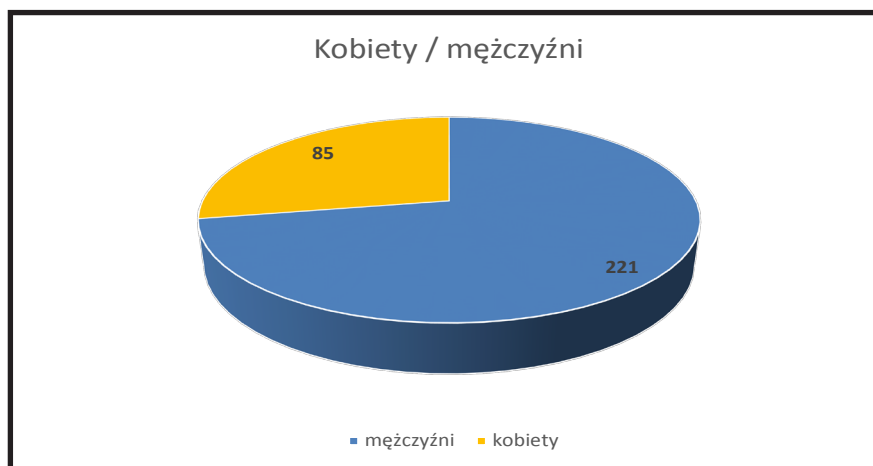
## 7. Zatrudnienie i baza materialna

### 7.1 Zasoby ludzkie i ich rozwój

Wykwalifikowany personel stanowi najważniejszy kapitał Straży Miejskiej w Gdańsku. Na koniec grudnia 2015 roku w Straży Miejskiej w Gdańsku zatrudnionych było 296 osób, z czego 227 na stanowiskach mundurowych, a 69 administracyjnych. Liczba nowoprzyjętych pracowników wyniosła 17 osób, z czego 53% stanowili mundurowi.



W minionym okresie sprawozdawczym większość zatrudnionych stanowili mężczyźni, których stosunek procentowy do kobiet wynosił 72% do 28%.



Nadzór nad rozwojem potencjału zatrudnionych pracowników pełni Referat Organizacji i Szkolenia, który w 2015 zgodnie z identyfikacją potrzeb rozwojowych pracowników zrealizował szereg szkoleń. Ich zakres został opracowany w oparciu o specyfikę pracy strażników i dotyczył zarówno umiejętności teoretycznych jak i praktycznych. Tematyka przeprowadzonych szkoleń obejmowała między innymi taktyki i techniki podejmowania interwencji, udzielanie pierwszej pomocy przedmedycznej, wykonywania kontroli ruchu drogowego i rozwój umiejętności interpersonalnych.

# RAPORT ROCZNY 2015

## 7.2 Potencjał techniczny

Na koniec roku 2015 Straż Miejska w Gdańsku dysponowała flotą złożoną z 27 samochodów służbowymi, z których 13 dostosowanych jest do przewozu osób nietrzeźwych, 1 dostosowany do przewozu rannych dzikich zwierząt i 1 samochód elektryczny. Ponadto w zasobach Straży znajdowały się 2 motocykle, 8 skuterów, 21 rowerów i 1 łódź motorowa.



Zadanie zarządzanie środkami trwałymi i wyposażeniem należy do zakresu obowiązków referatu administracyjno-gospodarczego, który ponadto troszczy się o utrzymanie środków transportu łączności w stałej gotowości do pracy, prowadzenie spraw związanych z realizacją zamówień publicznych oraz administrowanie infrastruktura informatyczną Straży Miejskiej.

W roku 2015 referat administracyjno-gospodarczy oprócz realizacji stałych zadań dodatkowo zrealizował następujące przedsięwzięcia:

- dokonano adaptacji nowej siedziby dla referatu dzielnicowego III - Wrzeszcz,
- wykonano sieć teleinformatyczną dla referatu dzielnicowego IV - Żabianka,
- dokonano modernizacji pomieszczenia oskarżycieli w referacie dzielnicowym V - Chełm.



## 8. Budżet

### 8.1 Realizacja dochodów

W minionym okresie sprawozdawczym wykonanie dochodów w Straży Miejskiej w Gdańsku zamknęło się kwotą 937.726,12 zł. Szczegółowy rozkład prezentuje poniższa tabela:

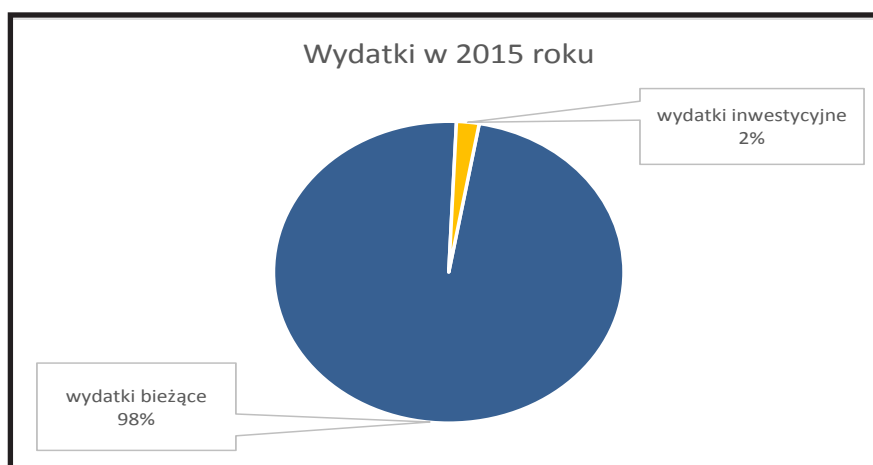
Rodzaj dochodu	Kwota
Dochody mandatowe	893 855,63 zł
Dochody pozostałe	43870,49 zł
<b>Dochody razem</b>	<b>937.726,12 zł</b>

tabela 3. Dochody Straży Miejskiej w 2015

W ramach czynności windykacyjnych wystawione zostały 13 457 tytuły wykonawcze na kwotę 862 622,70zł.

### 8.2 Realizacja wydatków

W 2015 roku Straż Miejska poniosła wydatki o łącznej kwocie 19 960 599,16 zł. Na powyższą sumę składały się wydatki bieżące w kwocie 19 546 213,16 zł, które zostały zrealizowane w 98,40% do przyjętych założeń oraz wydatki inwestycyjne w kwocie 414 386 zł (zrealizowano 85,26% poczynionych założeń).



## 9. Priorytety działania w 2016

Przyszły rok zakłada kontynuację przyjętych rozwiązań organizacyjnych na polu zarówno profilaktyki, jak i prewencji. Straż Miejska w Gdańsku planuje podjęcie działań zwiększających jej skuteczność i efektywność, poprawę warunków pracy oraz tworzenie właściwego wizerunku i społecznej akceptacji.

W celu jak najlepszego zaplanowania swoich działań do potrzeb gdańszczan, Straż Miejska przeprowadziła za pośrednictwem strony internetowej badania ankietowe, skierowane do mieszkańców poszczególnych dzielnic. Respondenci wskazywali trzy najbardziej istotne problemów dzielnicy. Rozkład procentowy odpowiedzi wskazał, iż w minionym roku największą bolączką było parkowanie w miejscach zabronionych - 443 wskazania, zaśmiecanie miejsc publicznych - 412 wskazania, spożywanie alkoholu w miejscach publicznych - 382 wskazania, niesprzątanie po psach - 448 wskazania. Pozostałe problemy dotyczyły: nielegalnych wysypisk, zakłócania ładu i porządku publicznego, psów bez smyczy i kagańca, graffiti i plakatowania, wraków i palenia tytoniu.



W oparciu o przeprowadzone badania sondażowe mieszkańców Gdańska (895 odpowiedzi), analizę 34 147 zgłoszeń telefonicznych i weryfikację raportów z 223 spotkań z mieszkańcami i radami dzielnic zostały ustalone obszary priorytetowe dla działalności Straży Miejskiej w roku 2016:

### 9.1 Podniesienie poziomu przestrzegania przepisów ruchu drogowego

Cel realizowany będzie poprzez egzekwowanie przestrzegania przepisów ruchu drogowego w rejonach przyplażowych oraz na Głównym i Starym Mieście. W newralgicznych rejonach pojawią się dedykowane stałe patrole, które będą operować również w godzinach nocnych. Ponadto wspólnie z policją będą formowane mieszane patrole składające się ze strażnika i policjanta, co pozwoli podejmować interwencje również wobec pojazdów będących w ruchu.

### 9.2 Wzrost poziomu czystości i porządku publicznego

Realizacja celu będzie przejawiała się w skutecznym egzekwowaniu utrzymania czystości i porządku w mieście. Zaplanowany poziom zakłada, że przynajmniej 90% spraw porządkowych zgłaszanych przez mieszkańców zostanie skutecznie rozwiązanych. Kluczowymi problemami w tym obszarze będą zaśmiecanie miejsc publicznych, spożywanie alkoholu w miejscach publicznych i niesprzątanie po pupilach.

### 9.3 Rozwój współpracy z mieszkańcami

Cel zostanie zrealizowany poprzez udział oraz organizację spotkań z mieszkańcami. Miernikiem będzie liczba spotkań, ustalona z radnymi dzielnic. Planowane działania Straży Miejskiej w tym obszarze opierać się będą na dyżurach w radach dzielnic, Organizacji Dzielnicowego Forum Porządku Publicznego i Bezpieczeństwa Miejskiego oraz zabezpieczenia festynów i inicjatyw społecznych wspierające utrzymanie ładu i porządku publicznego.

## RAPORT ROCZNY 2015

### 9.4 Rozwój współpracy międzynarodowej w zakresie porządku publicznego i bezpieczeństwa miejskiego

Przedsięwzięcia zapewniające realizację celu to: Organizacja wraz z Europejskim Forum na rzecz Bezpieczeństwa w Miastach konferencji poświęconej audytom bezpieczeństwa oraz współorganizacja Kongresu Smart Metropolia – Urban Security 2016. Ponadto, Straż Miejska w Gdańsku planuje kontynuację działań zmierzających do pozyskania samorządów lokalnych i utworzenia polskiej platformy w ramach Europejskiego Forum na rzecz Bezpieczeństwa w Miastach.

### 9.5 Usprawnienie organizacyjne Straży Miejskiej

Ostatni z celów priorytetowych na rok 2016 wiąże się ze zmianą struktury i zasad funkcjonowania Straży Miejskiej, czego wyrazem będzie przedłożenie nowego projektu uchwały Regulaminu Straży oraz struktury organizacyjnej. Zapewnienie nowej struktury pozwoli na skuteczną realizację celów strategicznych, poprawę efektywności i optymalizację wykorzystania zasobów kadrowych. Ponadto usprawniony zostanie system oceny, który poprzez cykliczny pomiar skuteczności realizowanych zadań zapewni wysoki poziom profesjonalizmu organizacji.

# REFERATY DZIELNICOWE

## Referat I

Kierownik Referatu: Włodzimierz Jank  
Dowódca Zmiany: Adam Bieliński

ul. Elbląska 54/60  
80 – 724 Gdańsk

tel. 58 301 30 11 wew. 113

## Referat III

Kierownik Referatu: Wojciech Żuchowski  
Dowódca Zmiany: Adam Łaszewski

Aleja Grunwaldzka 186  
80 – 266 Gdańsk

tel. 58 344 33 27

## Referat V

Kierownik Referatu: Grzegorz Cieślikowski  
Dowódca Zmiany: Rafał Kowalczyk

ul. Wilanowska 2  
80 – 809 Gdańsk

tel. 58 322 52 04

## Referat II

Kierownik Referatu: Irmína Młodawska  
Dowódca Zmiany: Henryk Zaborowski

ul. Elbląska 54/60  
80 – 724 Gdańsk

tel. 58 301 30 11 wew. 150

## Referat IV

Kierownik Referatu: Andrzej Aniołczyk  
Dowódca Zmiany: Paweł Zabrocki

ul. Gospody 19a  
80 – 344 Gdańsk

tel. 58 556 32 30

## Referat VI

Kierownik Referatu: Mirosław Radka  
Dowódca Zmiany: Aleksander Kmiećkowiak

ul. Elbląska 54/60  
80 – 724 Gdańsk

tel. 58 301 30 11 wew. 103

<http://www.strazmiejska.gda.pl>  
<http://twitter.com/smgdansk>  
<https://www.youtube.com/user/SMGdansk>  
opracowanie: Miłosz Jurgielewicz



Z MIESZKAŃCAMI  
I DLA MIESZKAŃCÓW