

STRAŻ MIEJSKA W GDAŃSKU



RAPORT ROCZNY 2016



Spis treści

Słowo wstępne Komendanta	str. 3
Kierownictwo Straży Miejskiej w Gdańsku	str. 4
1. Informacje ogólne	str. 5
1.1 Historia i teraźniejszość	str. 5
1.2 Zatrudnienie i baza materialna	str. 6
1.3 Sztandar dla Straży Miejskiej w Gdańsku w 25. rocznicę jej istnienia	str. 10
2. Budżet	str. 12
3. Ochrona porządku publicznego w dzielnicach	str. 14
3.1 Referat I	str. 15
3.2 Referat II	str. 21
3.3 Referat III	str. 29
3.4 Referat IV	str. 35
3.5 Referat V	str. 43
3.6 Referat VI	str. 50
3.7 Referat Interwencyjny	str. 58
4. Prewencja i profilaktyka	str. 62
5. Referat Kierowania	str. 68
6. Monitoring	str. 71
7. Współpraca	str. 74
8. Działania priorytetowe w 2016 roku	str. 78
8.1 Podniesienie poziomu przestrzegania przepisów ruchu drogowego	str. 78
8.2 Wzrost poziomu czystości i porządku publicznego	str. 80
8.3 Rozwój współpracy z mieszkańcami	str. 82
8.4 Rozwój współpracy międzynarodowej i międzysamorządowej	str. 84
8.5 Usprawnienie organizacyjne Straży Miejskiej	str. 86
9. Jakość Straży Miejskiej w ocenie mieszkańców	str. 87
10. Dane statystyczne	str. 89
11. Priorytety działania w 2017 roku	str. 91

RAPORT ROCZNY 2016

Szanowni Państwo,

przekazujemy Państwu raport z działalności gdańskich strażników miejskich w 2016 roku. Dokument zawiera opis głównych kierunków naszego działania, które zostały sformułowane dzięki stałym konsultacjom z mieszkańcami. Są wśród nich problemy związane z ruchem drogowym oraz czystością i utrzymaniem porządku, bo to one stanowiły trzon Państwa oczekiwań. Dzielimy się wiedzą na temat efektów podejmowanych działań zaznaczając, że najważniejsze jest skuteczne rozwiązywanie problemów, a nie liczba mandatów. Opisujemy podjęte działania, które usprawiły naszą straż jako organizację. Wprowadzone w minionym roku zmiany spłaszczyły strukturę organizacyjną jednostki i skorygowały terytorialną odpowiedzialność referatów dzielnicowych. Powstał specjalistyczny referat interwencyjny, dzięki czemu wzrosła szybkość i sprawność naszego działania.

Dołączamy charakterystykę naszych referatów terenowych zlokalizowanych w Państwa sąsiedztwie, która pokazuje różnorodność oczekiwań mieszkańców, zależnie od specyfiki ich najbliższego otoczenia oraz charakteru dzielnicy.

Życząc Państwu ciekawej lektury chciałbym podziękować za okazane wsparcie i zapewnić, że pozostajemy otwarci na głos mieszkańców.

Dziękuję również moim współpracownikom. Bez waszego zaangażowania, energii, pomysłów i pracy nie osiągnęlibyśmy opisywanych sukcesów.

Z poważaniem,

Leszek Walczak
Komendant Straży Miejskiej w Gdańsku

KIEROWNICTWO STRAŻY MIEJSKIEJ W GDAŃSKU



Komendant
Leszek Walczak



Zastępca komendanta
ds. prewencji
Agnieszka Grabowska



Zastępca komendanta
ds. operacyjnych
Andrzej Czeran

1. Informacje ogólne


1.1 Historia i terażniejszość

Straż Miejskiej w Gdańsku działa „z mieszkańcami i dla mieszkańców” nieprzerwanie od ponad 25 lat. Została powołana na mocy Uchwały nr XXXII/179/91 Rady Miasta Gdańska z dnia 24 września 1991. Nowopowstała formacja licząca 35 osób miała siedzibę w budynku Urzędu Miejskiego w Gdańsku przy ul. Nowe Ogrody. Na jej czele stanął mgr Henryk Wiesiołowski. Początkowo straż dysponowała zaledwie czterema samochodami osobowymi. Były to dwa polonezy i dwa fiaty 125p. Głównymi zadaniami straży były: wykonywanie czynności administracyjno-porządkowych, a szczególnie zapewnienie ładu,



porządku i czystości na terenie miasta, kontrola przestrzegania przepisów gminnych związanych z działalnością publiczną, ujawnianie wykroczeń i ściganie sprawców, inicjowanie działań mających na celu zapobieganie popełnianiu przestępstw, kontrola przestrzegania przepisów sanitarno-porządkowych.

Wobec zmieniającej się rzeczywistości społeczno-politycznej, od 1995 Straż Miejska w Gdańsku cyklicznie poddawała się znaczącym reorganizacjom. Zmiany dotyczyły jej struktur, osób piastujących stanowisko komendanta, siedziby, liczby i zakresu zadań funkcjonariuszy. W 2008 r. gdańska straż jako jedna z pierwszych w Polsce otrzymała certyfikat ISO 9001:2008, a w 2014 uzyskała certyfikację w rządowym programie standaryzacji straży gminnych i miejskich.



Straż Miejska w Gdańsku pełni obowiązki, które określa Ustawa z dnia 29 sierpnia 1997 roku o strażach gminnych. Do zadań strażników należą m.in.: ochrona spokoju i porządku w miejscach publicznych, czuwanie nad porządkiem i kontrola ruchu drogowego, współdziałanie z właściwymi podmiotami w zakresie ratowania życia i zdrowia obywateli, doprowadzanie osób nietrzeźwych do pogotowia socjalnego, inicjowanie i uczestnictwo w działaniach mających na celu zapobieganie popełnianiu przestępstw i wykroczeń oraz zjawiskom kryminogennym. Dodatkowe zadania Straży Miejskiej w Gdańsku określają przepisy uchwalone przez Radę Miasta Gdańska w aktach

prawa miejscowego ze szczególnym uwzględnieniem Regulaminu utrzymania czystości i porządku na terenie miasta Gdańska. Aktem prawnym, który reguluje działalność Straży Miejskiej w Gdańsku jest Uchwała nr XIX/331/11 Rady Miasta Gdańska z dnia 27 października 2011 roku.

Strażą kieruje komendant, któremu podlegają: zastępca komendanta ds. operacyjnych, zastępca komendanta ds. prewencji, główny księgowy (Referat Finansowo-Księgowy), naczelnik wydziału logistyki

RAPORT ROCZNY 2016

(Referat Administracyjno-Gospodarczy) oraz stanowiska samodzielne (inspektor ds. analiz i kontroli, inspektor ds. skarg, inspektor ds. kontaktów z mediami, inspektor ds. bhp i PPOŻ, inspektor ds. IN i OC, psycholog, radcy prawni, stanowisko ds. koordynacji i obsługi sekretariatu). Zastępca komendanta ds. operacyjnych sprawuje nadzór nad następującymi komórkami organizacyjnymi: Referatem Kierowania, Referatem Interwencyjnym, Referatem Dzielnicowym I, Referatem Dzielnicowym II, Referatem Dzielnicowym III, Referatem Monitoringu Wizyjnego oraz stanowiskami samodzielnymi (inspektor ds. ruchu drogowego, inspektor ds. imprez masowych). Zastępcy komendanta ds. prewencji podlegają: Referat Wykroczeń, Referat Profilaktyki, Referat Dzielnicowy IV, Referat Dzielnicowy V, Referat Dzielnicowy VI i stanowisko samodzielne (inspektor ds. ochrony środowiska). Naczelnik Wydziału Logistyki nadzoruje pracę Referatu Administracyjno-Gospodarczego i Referatu Organizacji.

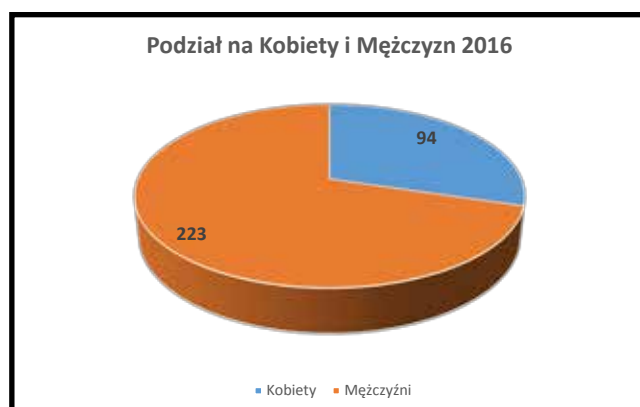


31 grudnia 2016 roku w Straży Miejskiej w Gdańsku pracowało 317 osób. Na stanie było 28 samochodów, 4 motocykle, 10 skuterów, 21 rowerów oraz jedna łódź motorowa. Siedziba formacji mieści się przy ul. Elbląskiej 54/60.

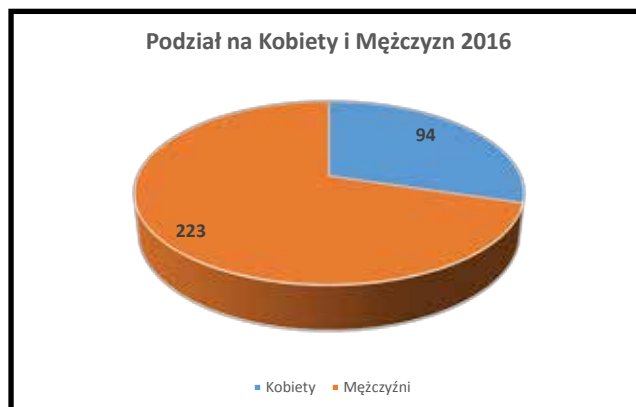
1.2 Zatrudnienie i baza materialna

Najważniejszym kapitałem Straży Miejskiej w Gdańsku są tworzący ją ludzie. Praca funkcjonariuszy opiera się na umiejętności rozwiązywania problemów mieszkańców. Kadra stale podnosi swoje kwalifikacje i zdobywa cenne doświadczenia, pełniąc służbę na rzecz społeczności lokalnej. Na koniec roku 2016 w Straży Miejskiej w Gdańsku zatrudnionych było 317 osób na 315,5 etatach. Średnie zatrudnienie wyniosło 309,75 osób oraz 307,8 etatów. W ciągu minionego roku zatrudniono 38 osób (w tym 33 strażników) oraz zwolniono 18 osób (w tym 10 strażników). W sumie przeprowadzono 11 naborów do pracy na różne stanowiska pracy.

W minionym okresie sprawozdawczym większość zatrudnionych stanowili mężczyźni, których stosunek procentowy do kobiet wynosił 70,3% do 29,7%.



RAPORT ROCZNY 2016



Nadzór nad rozwojem wiedzy i umiejętności pracowników pełni Referat Organizacji, który na podstawie identyfikacji potrzeb rozwojowych zatrudnionego personelu, zrealizował w 2016 roku szereg szkoleń. Zakres i tematyka szkoleń zostały dobrane w oparciu o analizę dokumentów personalnych i strategicznych planów organizacji oraz dopasowane do specyfiki pracy strażników oraz ich oczekiwań.

W minionym roku sprawozdawczym zrealizowano 50 szkoleń, w tym 40 prowadzonych przez firmy zewnętrzne oraz 10 w ramach własnych sił i środków:

a) Szkolenia doskonalące

- liczba uczestników: od 160 do 194 osób
- główne zagadnienia: obrona cywilna oraz ochrona i przetwarzanie danych osobowych, przeciwdziałanie mobbingowi i dyskryminacji w miejscu pracy, uprawnienia straży miejskiej w zakresie ochrony środowiska oraz utrzymania czystości i porządku w gminie, wybrane zagadnienia z łączności radiowej, ogólne zagadnienia z zakresu kontroli ruchu drogowego wraz z taktykami i technikami prowadzenia kontroli na drodze w zakresie uprawnień strażników miejskich, wybrane zagadnienia z Kodeksu Pracy dla pracowników, ekspozycja zawodowa w pracy strażnika miejskiego, postępowanie w przypadku zagrożenia terrorystycznego.

b) Szkolenia specjalistyczne

- liczba uczestników (łącznie): 179 osób
- główne zagadnienia: pełne wykorzystanie oprogramowania systemu „Operator Client”, ochrona pracowników w miejscu pracy, eksploatacja urządzeń transportu bliskiego, techniki pracy z trudnym klientem w ramach kontaktu telefonicznego, nowoczesny sekretariat i kancelaria administracji publicznej, wykonywanie zadań związanych z czynnościami wyjaśniającymi w sprawach o wykroczenia, kurs dla kierowców pojazdów uprzywilejowanych i przewożących wartości pieniężne, radzenie sobie ze stresem, jak być dobrym dzielnicowym, zagrożenia związane z używaniem środków psychoaktywnych, praktyczne aspekty funkcjonowania ustawy o postępowaniu w sprawach nieletnich.

c) Szkolenia dla kadry kierowniczej

- liczba uczestników (łącznie): 106 osób
- główne zagadnienia: dostęp do informacji publicznej, nadzór nad czynnościami wyjaśniającymi w sprawach o wykroczenia, profesjonalne studium doskonalenia umiejętności menedżerskich: skuteczne motywowanie w praktyce, zarządzanie czasem i radzenie sobie ze stresem, komunikacja szefa, motywowanie, realizacja spraw porządkowych i działania związane z ochroną środowiska w ramach uprawnień SM, coachingowy styl kierowania, coaching dla menedżerów, rozwój

RAPORT ROCZNY 2016

umiejętności leaderskich w ramach zjazdu Komendantów Prefektury Straży Gminnych Województwa Pomorskiego.

d) Szkolenia zewnętrzne

- liczba uczestników (łącznie): 70 osób
- główne zagadnienia: szkolenie podstawowe dla strażników miejskich (gminnych), zamówienia publiczne, obsługa i wdrożenie programu kadrowo-płacowego, nowelizacje ustaw m.in. o postępowaniu egzekucyjnym w administracji, przykłady procedur kontrolnych związanych z zasadami polityki rachunkowości, informatyzacja podmiotów publicznych w praktyce, wykonywanie funkcji ABI, zadania rzeczników prasowych, PR, stanowisk odpowiadających za kontakt z mediami w strażach gminnych.

e) Zajęcia doskonalące z taktyki i techniki podejmowania interwencji, organizowane przez Komendę Miejską Policji w Gdańsku dla stałej grupy 10 osób.

Zarządzaniem środkami trwałymi i wyposażeniem, administrowaniem infrastruktury informatycznej oraz utrzymaniem w stałej gotowości do pracy środków transportu i środków łączności zajmuje się Referat Administracyjno-Gospodarczy.

Na koniec minionego roku sprawozdawczego Straż Miejska w Gdańsku dysponowała 28 samochodami służbowymi, z których:

- 15 dostosowanych jest do przewozu osób nietrzeźwych do pogotowia socjalnego,
- 1 jest samochodem elektrycznym.

Ponadto w swoich zasobach posiada:

- 4 motocykle,
- 10 skuterów,
- 21 rowerów,
- 1 łódź motorową.



RAPORT ROCZNY 2016



W roku 2016 zrealizowano następujące przedsięwzięcia logistyczne związane z infrastrukturą:

- dokonano adaptacji siedziby dla nowego referatu w dzielnicy Gdańsk Osowa,
- zaadaptowano pomieszczenia biurowe na szatnie dla kobiet,
- dokonano adaptacji bufetu na pomieszczenia biurowe,
- przejęto od WBiZK i zmodernizowano system łączności radiowej,
- przeprowadzono postępowania na zakup pięciu pojazdów służbowych,
- zakupiono dwa motocykle i dwa motorowery,
- przeprowadzono remont elewacji budynku przy ul. Elbląskiej 54/60,
- wymieniono system monitoringu zewnętrznego.



1.3 Sztandar dla Straży Miejskiej w Gdańsku w 25. rocznicę jej istnienia

Straż Miejska w Gdańsku, która rozpoczęła swoją działalność 30 września 1991 roku, świętowała w 2016 roku 25-lecie istnienia. Z tej okazji 7 października w Dworze Artusa odbyła się jubileuszowa gala. Głównym punktem uroczystości było przekazanie sztandaru. Uchwałą o nadaniu go Straży Miejskiej w Gdańsku podjęła 30 czerwca 2016 roku Rada Miasta Gdańska.

Poświęcony przez biskupa Zbigniewa Zielińskiego sztandar przekazał Komendantowi Straży Miejskiej w Gdańsku Leszkowi Walczakowi przewodniczący Rady Miasta Gdańska Bogdan Oleszek. Nowoprzyjęci strażnicy złożyli ślubowanie.



W drugiej części uroczystości zasłużeni pracownicy Straży Miejskiej w Gdańsku odebrali Medale oraz Nagrody Prezydenta Miasta Gdańska. Wyróżniających się podwładnych, a także przyjaciół gdańskiej straży, Komendant Leszek Walczak uhonorował okolicznościowymi statuetkami.

W uroczystości uczestniczyli przedstawiciele władz miasta oraz miejskich instytucji i organizacji, służb mundurowych, duchowieństwa, reprezentacje straży miejskich zrzeszonych w Unii Metropolii Polskich oraz straży miejskich i gminnych z Obszaru Metropolitalnego Gdańsk-Gdynia-Sopot. W obchodach wzięli też udział pracownicy gdańskiej straży oraz liczni goście.



RAPORT ROCZNY 2016

Wcześniej w Wielkiej Sali Wety Ratusza Głównego Miasta odbyło się seminarium poświęcone roli straży miejskich w ochronie porządku publicznego. Była to okazja, by podsumować doświadczenia minionego ćwierćwiecza oraz spojrzeć w przyszłość. W dyskusji podkreślano, że straże miejskie i gminne, gdy powstawały 25 lat temu, postrzegane były głównie jako narzędzie lokalnej władzy do walki z doraźnymi problemami (nielegalny handel, parkowanie aut w miejscach niedozwolonych). Dziś natomiast są ważnym partnerem innych służb w lokalnych systemach zarządzania kryzysowego, odgrywają istotną rolę przy zwalczaniu skutków katastrof i zabezpieczaniu imprez masowych. Na zakończenie spotkania opublikowane zostało Stanowisko Komendantów Straży Gminnych i Miejskich Unii Metropolii Polskich i Obszaru Metropolitalnego Gdańsk-Gdynia-Sopot w związku z 25-leciem istnienia formacji.



W seminarium wzięli udział komendanci i przedstawiciele straży z miast zrzeszonych w Unii Metropolii Polskich (z Bydgoszczy, Katowic, Krakowa, Lublina, Łodzi, Poznania, Szczecina, Warszawy, Wrocławia i Gdańska), komendanci i reprezentanci jednostek działających na terenie Obszaru Metropolitalnego Gdańsk-Gdynia-Sopot (z Gdyni, Tczewa, Rumi, Wejherowa, Helu, Jastarni oraz gmin Kolbudy i Pruszcz Gdański), delegaci Biura UMP oraz przedstawiciele Wydziału Bezpieczeństwa i Zarządzania Kryzysowego w Gdańsku.

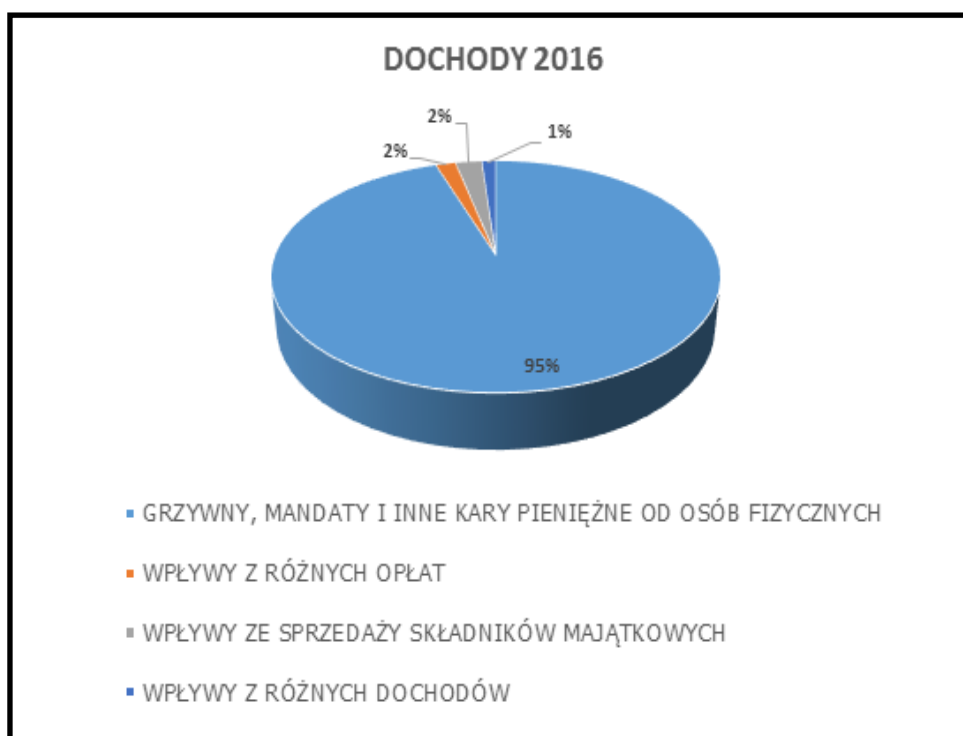
2. Budżet

2.1 Realizacja dochodów

W minionym okresie sprawozdawczym wykonanie dochodów w Straży Miejskiej w Gdańsku zamknęło się kwotą 1 244 100,13 zł. Szczegółowy rozkład prezentuje poniższa tabela:

Rodzaj dochodu	Kwota
Dochody mandatowe	1 179 597,01 zł
Dochody pozostałe	64 503,12 zł
Dochody razem	1 244 100,13 zł

tabela 1. Dochody Straży Miejskiej w Gdańsku w 2016 r.



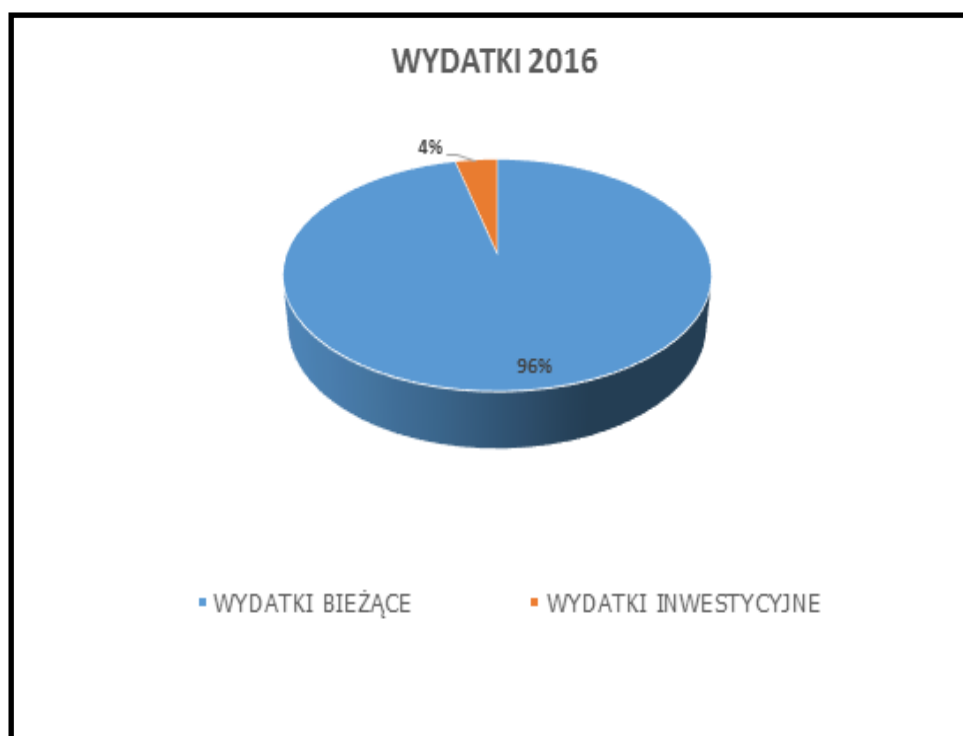
W 2016 roku wystawiono 6796 upomnień na łączną kwotę 520 030 zł (bez kosztów upomnień). Łączna liczba tytułów wystawionych w 2016 wyniosła 5489 szt. na łączną kwotę 374 275,66 zł (bez kosztów upomnień).

2.2 Realizacja wydatków

W 2016 roku Straż Miejska w Gdańsku poniosła wydatki w łącznej kwocie 23 089 474,07 zł. Szczegółowy rozkład prezentuje poniższa tabela:

Rodzaj wydatku	Kwota
Wydatki bieżące	22 215 115,47 zł
Wydatki inwestycyjne	874 358,60 zł
Dochody razem	23 089 474,07 zł

tabela 2. Wydatki Straży Miejskiej w Gdańsku w 2016 r.



Zrealizowane dochody przewyższyły zaplanowaną na rok 2016 kwotę. Wykonano 133,2% planu założonego. Wydatki wyniosły 99,31% zaplanowanej kwoty.

3. Ochrona porządku publicznego w dzielnicach

Podstawowe założenia działalności referatów dzielnicowych Straży Miejskiej w Gdańsku opierają się na ich autonomii oraz wyodrębnionym obszarze odpowiedzialności terytorialnej. W oparciu o te podstawowe założenia każdy strażnik rejonowy wykonuje zadania ustawowe, przynależąc do jednego z sześciu referatów dzielnicowych. Ponadto w strukturze organizacyjnej straży istnieją dwa referaty, które działają na terenie całego miasta: Referat Interwencyjny i Referat Profilaktyki.



W minionym roku straż miejska przeszła zmiany strukturalne, polegające na otwarciu nowego samodzielnego referatu, który rejonem działania objął trzy dzielnice Gdańska: Osowę, Matarnię oraz Kokoszkę. Nowa struktura miała zapewnić skuteczną realizację celów strategicznych, poprawić efektywność i zoptymalizować wykorzystanie zasobów kadrowych.



3.1 Referat I

Obszar: VII Dwór, Oliwa, Przymorze Małe, Przymorze Wielkie, Żabianka-Wejhera-Jelitkowo-Tysiąclecia



Kierownik: **Andrzej Aniołczyk**

Zastępca kierownika: **Paweł Zabrocki**

Liczba funkcjonariuszy: **25**

Siedziba: ul. Gospody 19a

Telefon: 58 556 32 30

3.1.1 Rejon dzielnicowy I-01

VII Dwór:

Powierzchnia: 2,9 km²

Liczba ludności: 4242 osób

Gęstość zaludnienia: 1463 os./km²

Zakładka dzielnicowa: <http://strazmiejska.gda.pl/twoja-dzielnica/vii-dwor/>

Adres rady dzielnicy: ul. Abrahama 15 (Pawilon Rucola)

Oliwa:

Powierzchnia: 18,68 km²

Liczba ludności: 17531 osób

Gęstość zaludnienia: 938 os./km²

Zakładka dzielnicowa: <http://strazmiejska.gda.pl/twoja-dzielnica/oliwa/>

Adres rady dzielnicy: ul. Opata Jacka Rybińskiego 10

Wykaz ulic w rejonie I-01:

Abrahama, Aleja Grunwaldzka (od nr 295 do nr 615 nieparzyste i od nr 250 do nr 612 parzyste), Bażyńskiego, Bellinga, Bitwy Oliwskiej, Bobrowa, Bukowskiego, Bytowska, Ceynowy, Chełmońskiego, Cystersów, Czarnowskiego, Czyżewskiego, Derdowskiego, Dickmana, Doroszewskiego, Drożyny, Drzymały, Flisacka, Gdańca, Głogowska, Górskiego, Grottgera, Gryglewskiego, Hołdu Pruskiego, Husa, Jasia i Małgosi, Jelenia, Kanapariusza, Kaprów, Karpacka, Karwieńska, Kasprowicza, Kaszubska, Kościerska, Krasnoludków, Kręckiego, Kubusia Puchatka, Kurzyńskiego, Kwietna, Leśna, Liczmańskiego, Macierzy Szkolnej, Majkowskiego, Mehoffera Michałowskiego, Milewskiego, Miraua, Nadwodna, Noakowskiego, Norblina, Nowickiego, Obrońców Westerplatte, Ogryczaków, Opacka, Opata Rybińskiego, Orkana, Orłowskiego, Paneckiego, Piastowska (od nr 1 do nr 18 numeracja ciągła), Plac Dworcowy, Plac Inwalidów Wojennych, Poczty Gdańskiej, Podhalańska, Polanki, Pomorska (od nr 1 do nr 7 numeracja ciągła),

RAPORT ROCZNY 2016

Potyrały, Rodakowskiego, Rylkego, Sarnia, Schopenhauera, Siemiradzkiego, Słoneczna, Sobolowa, Sośnickiego, Spacerowa (od nr 1 do nr 18), Stary Rynek Oliwski, Świerkowa, Tatrzańska, Tetmajera, VII Dwór, Wąsowicza, Wita Stwosza, Witkiewicza, Zacisze, Zajęcza, Żeromskiego, Żubrowa.

Strażnicy dzielnicowi w rejonie I-01:

Katarzyna Bobowicz

Wojciech Dębski

3.1.2 Rejon dzielnicowy I-02

Przymorze Małe:

Powierzchnia: 2,27 km²

Liczba ludności: 15147 osób

Gęstość zaludnienia: 6673 os./km²

Zakładka dzielnicowa: <http://strazmiejska.gda.pl/twoja-dzielnica/przymorze-male/>

Adres rady dzielnicy: ul. Czerwony Dwór 25 (pok. 11)

Przymorze Wielkie:

Powierzchnia: 3,24 km²

Liczba ludności: 29809 osób

Gęstość zaludnienia: 9200 os./km²

Zakładka dzielnicowa: <http://strazmiejska.gda.pl/twoja-dzielnica/przymorze-wielkie/>

Adres rady dzielnicy: Jagiellońska 5 (Gimnazjum 19)

Wykaz ulic w rejonie I-02:

Aleja Rzeczypospolitej (od nr 1 do nr 13 oraz część niezamieszkała), Arkońska, Beniowskiego, Bora-Komorowskiego, Bydgoska, Bzowa, Chłopska, Chociszewskiego, Czarny Dwór, Czerwony Dwór, Darłowska, Dąbrowszczaków, Droszyńskiego, Fromborska, Jagiellońska, Jantarowa (część niezamieszkała), Jelitkowski Dwór, Kętrzyńskiego, Kołobrzaska, Krynicka, Krzywoustego, Kupały, Leszka Białego, Lęborska, Majder, Malborska, Morawska, Mściwoja II, Obotrycka, Obrońców Wybrzeża, Olsztyńska, Opolska, Par, Prezydenta Ronalda Reagana, Piastowska, Plac Najświętszej Maryi Panny, Poznańska, Pucka, Rzepichy, Sambora, Słowiańska, Słupska, Solikowskiego, Subisława (od nr 1 do nr 18 numeracja ciągła), Szczecińska, Śląska, Świętopełka, Tolkmicka, Wika-Czarnowskiego, Władysławowska, Zgody I, Zgody II, Ziemowita.

Strażnicy dzielnicowi w rejonie I-02:

Kazimierz Grabowski

Dariusz Obłakowski

3.1.3 Rejon dzielnicowy I-03

Żabianka–Wejhera–Jelitkowo–Tysiąclecia:

Powierzchnia: 2,34 km²

Liczba ludności: 18051 osób

Gęstość zaludnienia: 7714 os./km²

Zakładka dzielnicowa: <http://strazmiejska.gda.pl/twoja-dzielnica/zabianka-wejhera-jelitkowo-tysiaclecia/>

Adres rady dzielnicy: ul. Subisława 23M m.34 (XI p.)

Wykaz ulic w rejonie I-03:

Bałtycka, Błękitna, Bursztynowa, Chłopska (od nr 48 do nr 72 parzyste oraz nr 65), Gdyńska, Gospody, Helska, Husytów, Jantarowa (od nr 1 do nr 15), Jelitkowska, Kapliczna, Lecha, Mieszka I, Morska, Nadmorska, Orłowska, Pelplińska, Piastowska (od nr 109 do końca), Plac Dwóch Miast, Plac Wyszyńskiego, Pomorska (od nr 8 do końca), Rybacka, Subisława (od nr 19 do końca), Sztormowa, Szyprów, Tysiąclecia, Wejhera, Wypoczynkowa.

Strażnicy dzielnicowi w rejonie I-03:

Magdalena Kazimierczyk

Michał Wicher

3.1.4 Działalność

Działania Referatu Dzielnicowego I koncentrują się głównie na zwalczaniu nielegalnego handlu, prowadzeniu kontroli drogowych i pomocy osobom bezdomnym.

W ramach zadań związanych ze wsparciem osób bezdomnych strażnicy podejmują działania wspólnie z pracownikami Miejskiego Ośrodka Pomocy Rodzinie (MOPR) i streetworkerami. Regularnie prowadzą kontrole miejsc przebywania osób bezdomnych, udzielają informacji o możliwości uzyskania wsparcia socjalnego od samorządu oraz zachęcają do skorzystania z placówek MOPR, ogrzewalni i noclegowni. Kontrole nasilają się w okresie zimowym. Z uwagi na trudne warunki atmosferyczne oraz ujemne temperatury uruchamiane są patrole nocne, podczas których sprawdzane są miejsca przebywania osób bezdomnych: pustostany, altanki działkowe, śmietniki. W sytuacjach zagrożenia życia lub zdrowia strażnicy udzielają pierwszej pomocy przedmedycznej i wzywają pogotowie ratunkowe.



Podczas tych działań strażnicy ostrzegają osoby bez dachu nad głową o ogromnym zagrożeniu, jakie niesie silny mróz i spożywanie alkoholu. Zachęcają do korzystania z pomocy, jaką oferują instytucje miejskie i organizacje pozarządowe. Działania podejmowane wobec osób bezdomnych nie koncentrują się jedynie na zimowych akcjach, czego przykładem jest choćby udzielenie pomocy bezdomnemu koczującemu w rejonie „Zielonego Rynku” na Przymorzu w dniu 18 maja 2016 r. Strażnicy miejscy z Referatu I wraz z pracownikami MOPR oraz policją podjęli interwencję wobec

RAPORT ROCZNY 2016

60-latka, którego pogarszający się stan zdrowia w postaci infekcji skórnych, zmian ropnych wraz z zagnieżdżonymi larwami owadów, stanowił zagrożenie sanitarno-epidemiologiczne.

Znaczący w pracy Referatu I, szczególnie w miesiącach letnich, jest problem nielegalnego handlu. Walka z tym procederem prowadzona jest poprzez podejmowanie interwencji, wystawianie mandatów karnych oraz kierowanie wniosków do sądu o ukaranie. Strażnicy z Referatu I wspólnie z pracownikami Urzędu Miejskiego lub Zarządu Dróg i Zieleni w Gdańsku przeprowadzają regularne kontrole miejsc, w których najczęściej popełniane są tego typu wykroczenia. Praca funkcjonariuszy polega



głównie na udzielaniu asyst podczas likwidacji stoisk i straganów, na których odbywa się nielegalny handel oraz zadbaniu, aby w trakcie usuwania stanowisk, pakowania i zabezpieczania towaru nikt nie zakłócał porządku. Regularne działania prowadzone są przy targowisku „Zielony Rynek”, czego przykładem mogą być akcje z dnia 29 czerwca (zajęcie towarów wyłożonych na chodnikach oraz trawnikach przy ul. Chłopskiej i Krzywoustego), 24 sierpnia (likwidacja pięciu punktów sprzedaży) i 9 listopada (usunięcie dwóch stoisk ustawionych u zbiegu ul. Chłopskiej i Obrońców Wybrzeża). Na nielegalnie handlujących wpływa wiele skarg. Zdaniem okolicznych mieszkańców, osoby prowadzące sprzedaż bez pozwolenia blokują chodniki, utrudniają ruch pieszemu, parkują auta w niedozwolonych miejscach, niszczą trawniki. Zostawiają też po sobie bałagan i mnóstwo śmieci. Nie wszystkie akcje przebiegają spokojnie, co wymaga od strażników odpowiedniej postawy i opanowania. Do przepychanek doszło 20 sierpnia, kiedy właścicielka likwidowanego stoiska z odzieżą wpadła w furję i konieczne było umieszczenie awanturującej się kobiety w radiowozie. W rejonie „Zielonego Rynku” na Przymorzu oraz targowiska w Oliwie prowadzone były również kontrole punktów sprzedaży. Strażnicy miejscy wraz z pracownikami Okręgowego Urzędu Wąg i Miar sprawdzali, czy używane tam wagi oraz odważniki mają ważne dokumenty legalizacyjne. W przypadku



naruszenia art. 26 ust. 1 pkt 2 ustawy z dnia 11 maja 2001 r. Prawo o miarach nakładano karę grzywny. Kontrole legalizacji wag w punktach handlowych i usługowych prowadzone są cyklicznie. Liczba stwierdzanych nieprawidłowości z roku na rok spada. W czasie akcji w dniach 6-7 grudnia sprawdzonych zostało 90 punktów handlowych. Strażnicy miejscy nałożyli osiem mandatów karnych o łącznej wartości 400 złotych. W trzech przypadkach poprzestali na pouczeniach.

Z działaniami w obszarze kontroli drogowych wiązała się akcja „Pieszy” przeprowadzona przez Referat I w terminie od 14 do 28 listopada

w godzinach 7:00 - 21:00 na terenie dzielnic: Przymorze Małe i Wielkie, Żabianka-Wejhera-Jelitkowo-Tysiąclecia, Oliwa oraz VII Dwór. Celem działania strażników było egzekwowanie przepisów wynikających z Ustawy z dnia 20 czerwca 1997 roku Prawo o ruchu drogowym. Do najczęściej popełnianych przez pieszych wykroczeń należą: przechodzenie i przebieganie na drugą stronę jezdni przy czerwonym świetle oraz w miejscach niedozwolonych. W czasie trwania akcji „Pieszy” strażnicy z Referatu I podjęli

RAPORT ROCZNY 2016

22 interwencje. Zastosowali 8 pouczeń, nałożyli też 14 mandatów karnych na łączną kwotę 1350 złotych. Akcja „Oznakowanie” miała miejsce w dniach 25-31 marca, a jej celem był przegląd pionowego i poziomego oznakowania dróg (linie, pasy, koperty, piktogramy), ocena jego stanu, oraz wskazanie konieczności odnowienia lub naprawy. Prowadząc akcję „Oznakowanie” strażnicy kontrolowali też, czy kierowcy aut zaparkowanych na kopertach dla osób niepełnosprawnych posiadali odpowiednie identyfikatory.



Pełniący służbę patrolową strażnicy miejscy są często pierwszymi, którzy pojawiają się na miejscach wypadków i awarii drogowych. Gdy wymagają tego okoliczności (jak było to w przypadku kolizji z dnia 5 czerwca na skrzyżowaniu ulic Jagiellońskiej i Chłopskiej), strażnicy przystępują do akcji ratunkowej, udzielają uczestnikom zdarzenia pomocy przedmedycznej, zawiadamiają pogotowie ratunkowe i straż pożarną oraz zabezpieczają miejsce zdarzenia do czasu przybycia służb ratowniczych. W przypadku kolizji drogowych, gdy konieczne jest zachowanie drożności komunikacji, strażnicy podejmują działania, które m.in. polegają na ręcznym kierowaniu ruchem (jak miało to miejsce 2 czerwca podczas awarii samochodu przy skrzyżowaniu ulic Brzeży i Podmiejskiej).

Pomimo stałych, cyklicznych zadań wpisanych w pracę Referatu I, w codziennej pracy strażnicy mają do czynienia z całą gamą indywidualnych przypadków, które wiążą się z zapewnianiem ładu i porządku publicznego. 20 sierpnia patrol z Referatu I podjął interwencję wobec 30-letniego mężczyzny, który sięjąc zgorzenie spacerował w samej bieliźnie po alejkach ogrodu zoologicznego w Oliwie. Jak się okazało, mężczyzna był poszukiwanym uciekinierem ze szpitala. 4 sierpnia mundurowi wraz z pracownikami Straży Ochrony Kolei pomogli wydostać się z pociągu niepełnosprawnemu mężczyźnie, który w związku z awarią ruchomej platformy, nie był w stanie samodzielnie zjechać na peron. Z sytuacją, która mogła skończyć się tragicznie funkcjonariusze mieli do czynienia w Nowy Rok, gdy na torach SKM znaleźli nietrzeźwego i nieprzytomnego 29-latką.

Na pracę strażników miejskich niejednokrotnie mają wpływ nieprzewidziane sytuacje, w tym warunki pogodowe. W minionym roku w połowie lipca ulewne deszcze doprowadziły do licznych podtopień i zniszczeń. Funkcjonariusze z Referatów I oraz III zaangażowani zostali do zabezpieczenia stawu położonego w rejonie ulic Pomorskiej i Kupały. Woda wypływała tam na jezdnię, a podtrzymujące tamę przejście zapadło się. Zapora nie wytrzymała naporu wody i zalała część ulicy Chłopskiej, kierując się do kolejnego stawu retencyjnego. Mundurowi ogrodzili teren tak, by nikt postronny nie znalazł się w zagrożonym rejonie. Wezwali też pracowników Gdańskich Melioracji, a po ich przybyciu kontynuowali zabezpieczanie miejsca zdarzenia.



Referat I utrzymuje stałą współpracę z Radami Osiedli: Oliwa, Przymorze Małe,

RAPORT ROCZNY 2016

Żabianka, VII Dwór, Przymorze Wielkie oraz z instytucjami takimi jak Policja, MOPR, ZTM, Schronisko św. Brata Alberta, Urząd Morski, Miejski Ogród Zoologiczny, Urząd Wąg i Miar oraz Służba Celna. Do stałych zadań funkcjonariuszy rejonowych z Referatu Dzielnicowego I należała w minionym roku współpraca z radami dzielnic, której efektem było m.in. bieżące rozwiązywanie zgłaszanych problemów oraz udział w spotkaniach z mieszkańcami dzielnic. Szczególny nacisk kładziono na współpracę z radami osiedli oraz bezpośredni kontakt z mieszkańcami. Dzięki stałej współpracy funkcjonariusze znają aktualne bolączki mieszkańców poszczególnych dzielnic. Doskonała współpraca Referatu I z Radą Osiedla Żabianka zaowocowała ufundowaniem przez Radę komputera, trzech aparatów fotograficznych, trzech zestawów do nawigacji, dwóch rowerów oraz urządzenia wielofunkcyjnego. W roku 2016 funkcjonariusze podjęli również współpracę z nowo powstałą radą osiedla Przymorze Wielkie. Dzięki temu udało się rozwiązać w trybie natychmiastowym wiele problemów dzielnicy (np. usunięto pojazdy nieużytkowane). Ponadto Referat I oraz Komisariaty Policji IV i V Policji zacieśniły współpracę, czego efektem były wspólne patrole funkcjonariuszy dzielnicowych Oliwy oraz patrole motocyklowe w czasie wakacji w rejonie pasa nadmorskiego.

W sezonie letnim Referat I współpracował z Miejskim Ogrodem Zoologicznym. Od 1 czerwca do 31 sierpnia 2016 r. wydelegowany funkcjonariusz w patrolu rowerowym pełnił służbę na terenie ZOO. Ponadto latem prowadzone były wspólne patrole wzdłuż pasa nadmorskiego z Urzędem Morskim. Regularnie przez cały rok strażnicy zabezpieczali rejon zewnętrzny wokół hali „Ergo Arena” podczas odbywających się tam imprez.

3.1.5 Statystyka

- 5786 interwencji
- 2242 pouczeń
- 2662 mandatów karnych na kwotę 179 320 zł
- 737 informacji na temat wszczęcia postępowania
- 107 wniosków o ukaranie do sądu rejonowego
- 160 osób odwiezionych do pogotowia socjalnego i/lub przekazanych policji
- 53 pojazdy usunięte z drogi
- 298 kontrole miejsc przebywania osób bezdomnych

3.2 Referat II

Obszar: Aniołki, Letnica, Młyniska, Nowy Port, Śródmieście



Kierownik: **Grzegorz Pawlak**

Zastępca kierownika: **Rafał Kowalczyk**

Liczba funkcjonariuszy: **21**

Siedziba: ul. Elbląska 54/60

Telefon: 58 301 30 11 wew. 150

3.2.1 Rejon dzielnicowy II-04

Młyniska:

Powierzchnia: 4,32 km²

Liczba ludności: 3138 osób

Gęstość zaludnienia: 726 os./km²

Zakładka dzielnicowa: <http://strazmiejska.gda.pl/twoja-dzielnica/mlyniska/>

Adres rady dzielnicy: ul. Marynarki Polskiej 134A

Śródmieście:

Powierzchnia: 5,65 km²

Liczba ludności: 29630 osób

Gęstość zaludnienia: 5244 os./km²

Zakładka dzielnicowa: <http://strazmiejska.gda.pl/twoja-dzielnica/srodmiescie/>

Adres rady dzielnicy: ul. Ogarna 56

Wykaz ulic w rejonie II-04:

3 Maja (od nr 3 do nr 25 i wzdłuż torów tramwajowych do Huciska), Aksamitna, Bielańska, Błędnik, Browarna, Brygidki, Chwaszczyńska, Czopowa, Doki, Dylinki, Dyrekcyjna, Elżbietańska, Garncarska, Gazownicza, Gdyńskich Kosynierów, Gnilna, Gradowa Grodzka (od nr 12 do nr 21), Heweliusza (od nr 1 do nr 33), Hucisko (po stronie Skweru Niemena), Igielnicka (nr 1, 2, 4, 5, 7), Jana z Kolna, Jaracza, Karmelicka (nr 2), Karmelicka (po stronie zejść do tunelu), Karpia, Katarzynki, Korzenna, Kowalska, Krosienka, Krosna, Kupiecka, Kurkowa, Lisia Grobla, Łągiwniki (od ul. Heweliusza do Placu Solidarności oraz od ul. Heweliusza do ul. Stolarskiej), Marynarki Polskiej (od nr 132 do nr 148 A parzyste; od nr 93 do nr 189 nieparzyste), Młyńska, Mniszki, Na Piaskach, Nowe Ogrody (od nr 27 do nr 37), Nowomiejska, Okrąg, Olejarna, Osiek, Panieńska, Plac Obrońców Poczty Polskiej, Plac Solidarności, Podbielańska, Podmłyńska, Podstoczna, Podwale Grodzkie (nr 2, 4, 8, 9 oraz lewa strona od ul. Karmelickiej wzdłuż

torów do ul. Wały Jagiellońskie), Podwale Staromiejskie (od nr 72-51 do nr 109-81), Podzamcze, Profesorska, Rajska (od nr 15A-15G, do nr 4A-E, 5), Reduta Miejska, Refektarska, Reja (od nr 23 do końca), Robotnicza, Rybaki Dolne, Rybaki Górne, Rycerska, Sieroca, Stajenna, Stara Stocznia, Stare Domki, Stępkarska, Stolarska, Strzelecka, Sukiennicza, Swojska, Tartaczna, Twarda, Wałowa (od ul. Rybaki Górne do ul. Rajskiej oraz od ul. Stępkarskiej do ul. Rybaki Górne), Wały Jagiellońskie (od nr 1, 5 do nr 22-38), Wały Piastowskie, Wapiennicza, Wielkie Młyny, Więcierze, Wiosny Ludów, Wodopój, Zamkowa, Zaulek św. Bartłomieja, Zawrotna, Zielony Trójkąt.

Strażnicy dzielnicowi w rejonie II-04:

Mariusz Jakubowski

Jan Jankowski

3.2.2 Rejon dzielnicowy II-05

Aniołki:

Powierzchnia: 2,31 km²

Liczba ludności: 5222 osób

Gęstość zaludnienia: 2261 os./km²

Zakładka dzielnicowa: <http://strazmiejska.gda.pl/twoja-dzielnica/aniolki/>

Adres rady dzielnicy: ul. Poniatowskiego 13

Śródmieście:

Powierzchnia: 5,65 km²

Liczba ludności: 29630 osób

Gęstość zaludnienia: 5244 os./km²

Zakładka dzielnicowa: <http://strazmiejska.gda.pl/twoja-dzielnica/srodmiescie/>

Adres rady dzielnicy: ul. Ogarna 56

Wykaz ulic w rejonie II-05:

3 Maja (od ul. Hucisko do ul. Armii Krajowej), Aleja Zwycięstwa (59-33, 8-5), Angielska Grobla (lewa strona w kierunku Motławy), Augustyńskiego, Bastion św. Elżbiety, Biskupia, Bogusławskiego, Chlebnicka, Chłodna, Chmielna, Chodowieckiego, Dantyszka, Dąbrowskiego, Dębinki, Dębowa, Długa, Długa Grobla (od ul. Długie Ogrody do ul. Angielska Grobla), Długi Targ, Długie Ogrody, Długie Pobrzeże (od Mostu Zielonego do ul. Szerokiej), Dolna, Dolna Brama, Dziana, Dziekuć Maleja, Elbląska (od nr 42 do nr 64 parzyste), Farenheita, Focha, Fundacyjna, Garbary, Giełguda, Górka, Górna, Grobla I, Grobla II, Grobla III, Grobla IV, Grodza Kamienna Dobra, Grząska, Hallera (od nr 1 do nr 15 nieparzyste), Hoene-Wrońskiego, Hucisko (od strony Targu Siennego), Jaglana, Jałmużnicza, Jaskółcza, Kaletnicza, Kamienna Grobla, Kaznodziejska, Kieturakisa, Klesza, Kładki, Kocurki, Kolejowa, Kolonia Jordana, Kolonia Ochota, Kolonia Praca, Kolonia Przybyszewska, Kołodziejska, Kopernika, Kotwiczników, Kozia, Kozietułskiego, Kramarska, Krowia, Krowoderska, Królikarnia, Kurza, Kuśnierska, Lastadia, Latarniana, Lektykarska, Ławnicza, Łąkowa, Mariacka, Masońska, Menonitów, Mieszcząńska, Mokra, Motławska, Mydlarska, Na Stoku, Nowe Ogrody (od nr 1 do nr 12), Ogarna, Okopowa, Orzeszkowej, Owsiana, Piwna, Plac ks. Zator-Przytockiego, Plac Michalaka, Plac Polaka Tadeusza, Plac Wałowy, Plac Zebrań Ludowych, Plebania, Płowce, Poczтовая, Pod Zrębem, Podgarbary, Podkramarska, Podwale Przedmiejskie, Pohulanka (od

RAPORT ROCZNY 2016

ul. Nowe Ogrody do ul. Malczewskiego), Polna, Poniatowskiego, Pończoszników, Powroźnicza, Powstańców Warszawskich (od nr 12 do nr 46), Pożarnicza, Przesmyk, Przędzalnicza, Przyokopowa, Pszenna, Radna, Reduta Dzik, Reduta Miś, Reduta Wilk, Reduta Wysok, Reduta Żbik, Rogaczewskiego, Rzeźnicka, Sadowa, Salwator, Sempołowskiej, Seredyńskiego, Siennicka (od nr 47 do nr 57), Skłodowskiej-Curie, Słodowników, Smoluchowskiego, Spadzista, Spichrzowa, Stągiewna, Szafarnia, Szczygła, Szeroka (od nr 8/10 do nr 64/66), Szewska, Szopy, Szuwary, Śluza, Śniadeckich, Św. Barbary, Św. Ducha, św. Piotra, Św. Trójcy, Świdnicka, Targ Drzewny, Targ Maślany, Targ Rakowy, Targ Sienny, Targ Węglowy, Teatralna, Tkacka, Toruńska, Towarowa, Traugutta (od nr 1-29 nieparzyste; do nr 2-14 parzyste), Trubadurów, Tuwima, Ułańska, Wały Jagiellońskie (od nr 2/4 do nr 16), Wełniarska, Węglarska, Węzeł Carla Groddecka, Węzeł Unii Europejskiej, Wierzbowa, Wilcza, Wrocławska, Wronia, Wróbla, Wspornikowa, Za Murami, Zaroślak, Zaułek Ormiański, Zawodników, Zbytki, Zielona, Złotników, Żabi Kruk, Żołnierska, Żytnia.

Strażnicy dzielnicowi w rejonie II-05:

Henryk Zaborowski

Wojciech Rohde

3.2.3 Rejon dzielnicowy II-06

Letnica:

Powierzchnia: 3,89 km²

Liczba ludności: 1356 osób

Gęstość zaludnienia: 349 os./km²

Zakładka dzielnicowa: <http://strazmiejska.gda.pl/twoja-dzielnica/letnica/>

Adres rady dzielnicy: ul. Uczniowska 22

Nowy Port:

Powierzchnia: 2,08 km²

Liczba ludności: 10319 osób

Gęstość zaludnienia: 4961 os./km²

Zakładka dzielnicowa: <http://strazmiejska.gda.pl/twoja-dzielnica/nowy-port/>

Adres rady dzielnicy: ul. Oliwska 53/55

Wykaz ulic w rejonie II-06:

Bliska, Blizowa (dawniej Wysoka), Chodackiego, Długosza, Floriańska, Góreckiego, Gwiazda Morza, Handlowa, Kasztanowa, Krzywa, ks. Gustkowicza Jana, ks. Jerzego Popiełuszki, ks. Kanonika Kazimierza Orkusza, Letnicka, Marynarki Polskiej, Michny, Mylna, Na Zaspę, Narwicka, Niecała, Oliwska, Podjazd, Pokoleń Lechii Gdańsk, Przemysłowa, Przyjaciół, Rybitwy, Rybołowców, Sielska, Solec, Spokojna, Stalowa, Starowiejska, Starowiślana, Strajku Dokerów, Sucha, Szklana Huta, Szkolna, Śnieżna, Uczniowska (od nr 1 do nr 44), Wielopole, Wilków Morskich, Wiślina, Władysława IV, Wolności, Wysoka, Wyzwolenia, Załogowa, Zamknięta, Żaglowa.

Strażnicy dzielnicowi w rejonie II-06:

Piotr Milewski

Andrzej Baj

3.2.4 Działalność

Działania podejmowane przez strażników Referatu II koncentrowały się głównie wokół problemów związanych z wykroczeniami drogowymi, zakłócaniem ładu i porządku publicznego oraz nielegalnym handlem. Z różnorodnego charakteru poszczególnych dzielnic, które obejmuje zasięgiem Referat II, wynikała częstotliwość interwencji oraz specyfika zadań funkcjonariuszy.

Północna część dzielnicy Aniołki ma charakter willowy, zaś południową zajmuje kolonia bloków mieszkalnych i ogródki działkowe. W tej części miasta znajduje się Uniwersyteckie Centrum Kliniczne. Zgromadzenie wielu klinik i przychodni specjalistycznych w obrębie kilku ulic, oraz ograniczona liczba miejsc przeznaczonych do postoju pojazdów powoduje, że podstawowym problemem dzielnicy są wykroczenia drogowe. Mimo starań władz miasta na rzecz rozwiązania problemu (stałe rozwijana sieć komunikacji miejskiej, słupki na chodnikach zapobiegające blokowaniu ich przez pojazdy, wyznaczenie nowych miejsc postojowych), kierowców łamiących przepisy ruchu drogowego nie ubywa. W tym roku podjęto 460 interwencji w rejonie ulic: Smoluchowskiego, Dębinki, Dębowej,



Jarowej i Traugutta wobec kierowców łamiących przepisy Kodeksu Ruchu Drogowego. Wprowadzenie Strefy Płatnego Parkowania połowicznie rozwiązało problem. Strefa „wymusiła” rotację na miejscach parkingowych, ale również spowodowała nasilenie wykroczeń na dojazdach do strefy (głównie na ul. Jarowej) i podwórkach. Referat II wystawiał regularnie patrol drogowy, który prowadził cykliczne działania mające na celu dyscyplinowanie kierowców łamiących przepisy ruchu drogowego.

Z uwagi na mieszkaniowo-przemysłowo-wypoczynkowy charakter Letnicy, która rozwija się dynamicznie w ciągu ostatnich lat, interwencje w tej dzielnicy dotyczyły ruchu drogowego. Stadion ma tam klub Lechia Gdańsk, obok znajduje się siedziba Międzynarodowych Targów Gdańskich – Amber Expo. Po otwarciu tunelu pod Martwą Wisłą przez dzielnicę przebiega ważny ciąg komunikacyjny, łączący północne dzielnice Gdańska oraz Port z obwodnicą Trójmiasta. Podczas organizowanych targów lub meczów w dzielnicy panuje wzmożony ruch pojazdów. Na każdy mecz piłkarski straż miejska wyznacza 3-5 patroli, które mają zapobiegać popełnianiu wykroczeń drogowych oraz zakłócaniu ładu i porządku publicznego (spożywanie alkoholu, zaśmiecanie). Podczas targów, w zależności od planowanej liczby uczestników, strażnicy miejscy patrolują teren dzielnicy i reagują na wszelkie nieprawidłowości. W tym roku podjęto 150 interwencji w stosunku do kierowców łamiących przepisy ruchu drogowego na ul. Żaglowej i Pokoleń Lechii Gdańsk.

Na terenie dzielnicy Młyniska działają wielkie zakłady przemysłowe: Gdańska Stocznia „Remontowa”, Stocznia Gdańska, Stocznia Północna, Elektrociepłownia Gdańsk, a także siedzibę ma

RAPORT ROCZNY 2016



Europejskie Centrum Solidarności. Wspomniane instytucje zatrudniają wielu pracowników, większość z nich korzysta ze środków komunikacji miejskiej. Kilka razy przedstawiciele Rady Dzielnicy zwracali się do strażników miejskich, by zwracali uwagę i podejmowali interwencje na przystankach komunikacji miejskiej wobec osób spożywających alkohol oraz palących tytoń. Przeprowadzono kilkadziesiąt kontroli przystanków ZKM w rejonie dzielnicy Młyniska, na sprawców ujawnionych wykroczeń nakładano sankcje karne zgodnie z obowiązującym taryfikatorem. Szczególnym

nadzorem objęto węzeł komunikacyjny „Kliniczna”, ponieważ od wielu lat funkcjonariusze ujawniają w tym miejscu wiele wykroczeń.

Na terenie Nowego Portu najczęściej dochodzi do zdarzeń związanych ze spożywaniem alkoholu oraz zakłócaniem ładu i porządku publicznego. Ponadto mieszkańcy często zgłaszają problemy z psimi odchodami oraz z psami puszczanymi bez nadzoru. Po otwarciu tunelu pod Martwą Wisłą dojazd do dzielnicy stał się łatwiejszy, dzięki czemu patrole mogą szybciej reagować na zgłoszenia telefoniczne mieszkańców. 17 czerwca 2016 r. dzielnicowi Referatu II wspólnie z funkcjonariuszami Referatu Profilaktyki i przy wsparciu radnej Beaty Dunajewskiej przeprowadzili akcję uświadamiającą mieszkańców dzielnicy Nowy Port „Posprzątaj po swoim psie”. Podczas kolejnej już edycji tej akcji, strażnikom towarzyszył nowy służbowy pies Straży Miejskiej w Gdańsku - Marley. W ramach akcji prowadzono rozmowy z mieszkańcami oraz rozdawano ulotki i materiały dotyczące opieki nad psami.

Referat II obejmuje swymi działaniami obszar Śródmieścia - dzielnicę pełniącą funkcje reprezentacyjne i administracyjne oraz będącą ważnym węzłem komunikacyjnym miasta. Główne Miasto jest najliczniej odwiedzaną turystycznie częścią Gdańska, co czyni je jednocześnie „zagłębiem” wielu nieprawidłowości. Wykroczenia drogowe, nielegalny handel, wszechobecni żebrzący i bezdomni to tylko niektóre z obszarów, w których muszą wykazać się strażnicy miejscy pełniący służbę w tym rejonie. Okolice dworców PKP i PKS to tereny częstszego przebywania osób bezdomnych. Wiele z nich cierpi na chorobę alkoholową, co wpływa na konieczność angażowania innych służb (Pogotowie Ratunkowe, MOPR) podczas podejmowania interwencji. Najczęściej proponowaną formą pomocy osobom pozostającym bez dachu nad głową było informowanie o możliwościach wsparcia oferowanych przez miasto lub przewożenie ich do pogotowia socjalnego. Mimo obowiązywania od kilkunastu lat Strefy Ograniczonej



Dostępności dla pojazdów, na terenie Głównego Miasta oznakowanego znakami drogowymi B-1 nadal zdarzają się liczne przypadki łamania przepisów. Na mocy porozumienia Komendanta Miejskiego Policji z Komendantem Straży Miejskiej w Gdańsku, codziennie na teren Głównego Miasta jest wysyłany patrol mieszany (policjant i strażnik), którego głównym zadaniem jest kontrola ruchu drogowego. Ponadto każdy patrol interwencyjny pełniący służbę na terenie Starówki zwraca szczególną uwagę na wykroczenia drogowe. W okresie sezonu letniego występuje nasilenie

RAPORT ROCZNY 2016

procederu nielegalnego handlu. Główne miejsca działań to: Droga Królewska i Długie Pobrzeże. Działania polegają na karaniu mandatami karnymi i sporządzaniu wniosków o ukaranie przez sądy osób nie posiadających zezwoleń na handel w danym miejscu. Jednak najskuteczniejszą walką z nielegalnym handlem jest konfiskowanie przez urzędników stoisk oraz towaru. Strażnicy miejscy udzielają wtedy asysty w celu ochrony ładu i porządku publicznego. Okresem wzmożonej pracy jest dla funkcjonariuszy Referatu II czas Jarmarku św. Dominika. W minionym roku strażnicy Referatu II wspólnie z Referatem Interwencyjnym całodobowo pełnili służbę, podejmując łącznie przez 3 tygodnie 1830 interwencji.

Akcje związane z likwidacją nielegalnego handlu często budzą wiele emocji, także wśród przechodniów. Sprzedawcy nie chcą stosować się do próśb i poleceń, próbują angażować w obronę swoich stoisk przypadkowe osoby oraz gapiów. Często bywają agresywni i wulgarni, jak miało to miejsce w dniu 21 lipca podczas jednej z kontroli prowadzonej wspólnie z pracownikami Zarządu Dróg i Zieleni oraz Gdańskiego Zarządu Nieruchomości Komunalnych. W wyniku działań służb zlikwidowano pięć stoisk, na których oferowano między innymi serki z gór, chałwę, cukierki, zabawki oraz garderobę. Właściciele straganów nie mieli pozwoleń na prowadzenie sprzedaży w tym miejscu.

Przykłady wzmożonej aktywności strażników Referatu II znajdują odzwierciedlenie w danych statystycznych za miesiące wiosenno-letnie, kiedy to nasila się liczba kontroli drogowych. Działania polegają m.in. na sprawdzaniu identyfikatorów kierowców wjeżdżających na teren Głównego Miasta, upoważniających do poruszania się po wybranym obszarze. Atrakcyjne turystycznie Śródmieście charakteryzuje się dużą liczbą gości indywidualnych, jak również obecnością zorganizowanych grup w postaci wycieczek dzieci i osób starszych. Zadaniem strażników jest zapewnienie bezpieczeństwa zwiedzającym i pomaganie w bieżących problemach. 20 lipca funkcjonariusze zajęli się zagubioną 7-latką, która odłączyła się od grona kolonistów na Trakcie Królewskim. Inna interwencja z dnia 28 lipca dotyczyła napastliwego i wulgarnego wobec turystki mężczyzny, który był nietrzeźwy i zachowywał się agresywnie nawet wobec funkcjonariuszy.

W okresie letnim od czerwca do września podczas weekendów Referat Dzielnicowy II wspólnie z Referatem Interwencyjnym wystawiał patrol wodny. Motorowodniacy kontrolowali kanały portowe, wody Martwej i Śmiałej Wisły oraz Motławę, dbając o bezpieczeństwo żeglarzy. Przykładem są podjęte interwencje: holowanie dryfującego skutera wodnego na Śmiałej Wiśle w dniu 29 maja, odholowanie do brzegu pływającego w ubraniu mężczyzny przy Moście Siennickim w dniu 5 czerwca lub zabezpieczenie kolizji jachtów na Motławie w dniu 27 sierpnia. Kontrolowano również nabrzeża pod kątem niszczenia wydm i roślinności umacniającej. Patrol wodny tradycyjnie już odbył rejs po gdańskich kanałach ze zwycięzcami licytacji w ramach cyklicznych finałów Wielkiej Orkiestry Świątecznej Pomocy.



RAPORT ROCZNY 2016

Referat II w minionym roku, podobnie jak w latach ubiegłych, współpracował z innymi instytucjami i organizacjami miasta, co skutkowało m.in. wspólnymi kontrolami. Ze Strażą Ochrony Kolei prowadzone były kontrole skupów złomu pod kątem przeciwdziałania nabywaniu elementów infrastruktury kolejowej „Infrastruktura”: 08.02.2016, 25.02.2016, 10.03.2016, 21.03.2016. Z TONZ Animals przeprowadzono wspólną kontrolę osób eksponujących węże na ul. Długiej i Długim Targu w dniu 09.08.2016 oraz kontrolę hodowcy psów na ulicy Refektarskiej w dniu 05.10.2016. Na podstawie



dwóch pism z Wydziału Gospodarki Komunalnej Urzędu Miejskiego w Gdańsku sprawdzono dwa lokale pod kątem sprzedaży alkoholu bez wymaganych zezwoleń. W wyniku kontroli zebrane materiały wysłano do KP II. Policja po zapoznaniu się z materiałami i przesłuchaniu świadków wszczęła dochodzenie w tej sprawie. Ponadto udzielano asyst: dla Pierwszego Urzędu Skarbowego w czasie kontroli w biurze rachunkowym w dniu 18.03.2016 oraz 12 asyst dla Biur Obsługi Mieszkańców nr 2 i 8 podczas wchodzenia do lokali gospodarczych i mieszkalnych w celu usunięcia awarii technicznych. Pracownicy Referatu II dokonali wspólnych wizji lokalnych z Państwowym Powiatowym Inspektorem Sanitarnym przy ul. Robotniczej 1 w dniu 02.09.2016, zaś z Wydziałem Środowiska Urzędu Miejskiego w Gdańsku na terenach nielegalnych zrzutów ziemi przy ul. Rybaki Górne, Podstoczna, ks. J. Popiełuszki w dniu 11.10.2016.



Referat regularnie wyznaczał patrol na każdą sesję Rady Miasta w celu zadbania o ład i porządek w trakcie trwania obrad.

Funkcjonariusze Referatu II prowadzili wiele zabezpieczeń imprez masowych takich jak Światowe Dni Młodzieży (23.07.2016), VI Międzynarodowy Turniej Bokserski im. Zygmunta Chychły (27-29.05.2016), Piknik na Zdrowie (11.06.2016), Piknik Wodna Fiesta (18.06.2016). Brali również udział w zabezpieczaniu pożarów i klęsk żywiołowych m.in. 1 lutego, kiedy płonął budynek mieszkalny Kolonia Ochota, 30 maja podczas pożaru budynku gospodarczego i gołębnika przy ul. Uczniowskiej oraz 14 lipca podczas intensywnych opadów deszczu powodujących podtopienia i paraliż komunikacyjny.



Mundurowi z Referatu II od lat przyjaźnią się z Domem Dziecka „Przy Lesie”. Odwiedzają jego podopiecznych nie tylko od święta. Gdy jest taka potrzeba, starają się pomagać przy pracach remontowych w budynku lub przy porządkach w ogrodzie. Tradycją stały się wspólne spotkania wigilijne, jak to w dniu 15 grudnia, podczas którego wychowankowie domu dziecka zostali obdarowani przygotowanymi przez strażników prezentami.

3.2.5 Statystyka

- 6060 interwencji
- 2559 pouczeń
- 2550 mandatów karnych na kwotę 174 422 zł
- 744 informacje na temat wszczęcia postępowania
- 147 wniosków o ukaranie do sądu rejonowego
- 242 osób odwiezionych do pogotowia socjalnego i/lub przekazanych policji
- 92 pojazdy usunięte z drogi
- 559 kontrole miejsc przebywania osób bezdomnych

3.3 Referat III

Obszar: Brzeźno, Strzyża, Wrzeszcz Dolny, Wrzeszcz Górny, Zaspą Młyniec, Zaspą Rozstaje



Kierownik: **Artur Młodawski**

Zastępca kierownika: **Wojciech Żuchowski**

Liczba funkcjonariuszy: **23**

Siedziba: Aleja Grunwaldzka 186

Telefon: 58 344 33 27

3.3.1 Rejon dzielnicowy III-07

Brzeźno:

Powierzchnia: 2,72 km²

Liczba ludności: 13319 osób

Gęstość zaludnienia: 4897 os./km²

Zakładka dzielnicowa: <http://strazmiejska.gda.pl/twoja-dzielnica/brzezno/>

Adres rady dzielnicy: ul. Dworska 27

Zaspą Rozstaje:

Powierzchnia: 2,08 km²

Liczba ludności: 12844 osób

Gęstość zaludnienia: 6175 os./km²

Zakładka dzielnicowa: <http://strazmiejska.gda.pl/twoja-dzielnica/zaspa-rozstaje/>

Brak rady dzielnicy

Wykaz ulic w rejonie III-07:

Aleja Hallera (od ul. Czarny Dwór do plaży), Aleja Jana Pawła II (od nr 3 do nr 29 nieparzyste i od nr 20 do nr 50 parzyste), Aleja Rzeczypospolitej (od pętli tramwajowej Zaspą do al. Legionów - strona wschodnia), Broniewskiego, Brzeźnińska, Budziszów, Burzyńskiego, Chodkiewicza Karola, Cicha, Ciołkowskiego, Cybulskiego Zbigniewa, Czarny Dwór (część niezamieszkała od Deptaka Molo Zaspą do ul. Hallera), Ćwiklińskiej Mieczysławy, Drzewieckiego, Dunikowskiego Ksawerego, Dworska, Dygasińskiego, Galla Iwo, Gałczyńskiego Konstantego Ildefonsa, Gdańska, Gwiazdowskiego Tadeusza, Herbowa, Jantarowa (od Molo Zaspą do Brzeźna od nr 21 do końca), Jeżewskiego, Kobieli Bogumiła, Kombatantów, Korczaka, Korzeniowskiego Konrada, Kotarbińskiego Józefa, Krasickiego Ignacego, Leszczyńskich, Łamana, Łozy, Majewskich, Mazurska, Meissnera, Miła, Młodzieży Polskiej, Nadmorski Dwór, Necla Augustyna, Oksywska, Orla, Osterwy Juliusza, Park Brzeźniński im. Jana Jerzego Hoffmana, Plac Trzeciego Tysiąclecia,

Plater Emilii, Polonii Gdańskiej, Polskiego Czerwonego Krzyża, Południowa, Portowców, Powstańców Wielkopolskich, Północna, Pułaskiego Kazimierza, Rzeczypospolitej (od pętli tramwajowej Zaspą do al. Legionów - lewa strona), Solskiego Ludwika, Sternicza, Sybiraków, Uczniowska (od ul. Marynarki Polskiej do ul. Czarny Dwór od nr 45 do końca), Walecznych, Wczasy, Wieczorkiewicza, Zdrojowa, Zelwerowicza, Żwirki i Wigury.

Strażnicy dzielnicowi w rejonie III-07:

Marcin Kmiećkowiak

Dorota Wołonciej

3.3.2 Rejon dzielnicowy III-08

Wrzeszcz Dolny:

Powierzchnia: 3,5 km²

Liczba ludności: 25503 osób

Gęstość zaludnienia: 7287 os./km²

Zakładka dzielnicowa: <http://strazmiejska.gda.pl/twoja-dzielnica/wrzeszcz-dolny/>

Adres rady dzielnicy: ul. Manifestu Połanieckiego 36

Zaspa Młyniec:

Powierzchnia: 1,22 km²

Liczba ludności: 13800 osób

Gęstość zaludnienia: 11311 os./km²

Zakładka dzielnicowa: <http://strazmiejska.gda.pl/twoja-dzielnica/zaspa-mlyniec/>

Adres rady dzielnicy: ul. Pilotów 7 XV Liceum Ogólnokształcące (pok. nr 6)

Wykaz ulic w rejonie III-08:

Aldony, Aleja Hallera (od nr 10 do nr 140 parzyste i od nr 17 do nr 209 nieparzyste), Aleja Jana Pawła II (od nr 2 do nr 6 parzyste), Aleja Legionów, Aleja Rzeczypospolitej (część zachodnia), Baczyńskiego, Bajana, Biała, Bohomolca, Braci Lewoniewskich, Chrobrego, Daliowa, Danusi, Deotymy, Dubois, Dywizjonu 303, Dzielna, Dźwigowa, Fredry, Gołębia, Górnicza, Grażyny, Grudziądzka, Grzegorza z Sanoka, Hynka, Kilińskiego, Kliniczna, Klonowicza, Kochanowskiego, Koksowa, Kolonia uroda, Kolonia Żeńcy, Konrada Wallenroda, Konwalii, Kopalniana, Kościuszki, Kraszewskiego, Krzemienieckiej, Kubacza, Kunickiego, Leczkowa, Lelewela, Legnica, Lili Wenedy, Lwowska, Małogrodowa, Manifestu Połanieckich, Mickiewicza, Mierosławskiego, Modrzewiowa, Modrzewskiego, Nad Stawem, Nagórskiego, Niemcewicz, Okrzei, Ostroroga, Pestalozziego, Pilotów, Plac Komorowskiego, Plac O'rourke, Plac Wybickiego, Poprzeczna, Próżna, Prusa, Pstrowskiego, Raclawicka, Reja (od nr 9 do nr 22), Saperów, Skarżyńskiego, Sochaczewska, Startowa, Strakowskiego, Wajdeloty, Waryńskiego (od nr 9 do nr 39), Winogronowa, Wrzeszczańska, Wyspiańskiego, Zaścianek, Zawiszy Czarnego, Zbyszka z Bogdańca, Zygmunta Augusta, Żniwna, Żywiecka.

Strażnicy dzielnicowi w rejonie III-08:

Maciej Skwiot

Piotr Weichbroth

3.3.3 Rejon dzielnicowy III-09

Strzyża:

Powierzchnia: 1,11 km²

Liczba ludności: 5622 osób

Gęstość zaludnienia: 5065 os./km²

Zakładka dzielnicowa: <http://strazmiejska.gda.pl/twoja-dzielnica/strzyza/>

Adres rady dzielnicy: ul. ks. Sychty 12/14

Wrzeszcz Górny:

Powierzchnia: 6,42 km²

Liczba ludności: 24697 osób

Gęstość zaludnienia: 3847 os./km²

Zakładka dzielnicowa: <http://strazmiejska.gda.pl/twoja-dzielnica/wrzeszcz-gorny/>

Adres rady dzielnicy: al. Grunwaldzka 127

Wykaz ulic w rejonie III-09:

Akacyjowa, Aleja Grunwaldzka (od nr 1 do nr 201 nieparzyste i od nr 2 do nr 192 parzyste), Aleja Zwycięstwa (od nr 16/17 do nr 32), Aleja Hallera (od nr 2 do nr 8 parzyste), Aleja Żołnierzy Wyklętych, Barokowa, Batorego, Białoszewskiego, Boh. Getta Warszawskiego, Bracka, Brożka, Brzozowa, Ceglana, Chrzanowskiego (od nr 1 do nr 14), Czarna, Czarnieckiego, De Gaulle'a, Dekerta, Dmowskiego, Do Studzienki, Falista, Fiszera, Gomulickiego, Gotycka, Grodzieńska, Hemara, Jarowa, Jaśkowa Dolina (bez nr 101, 105 i nr 130), Jesionowa, Klonowa, Kolejarzy, Kołłątaja, Konarskiego, Konopnickiej, Kossaka, Kręta, Lenziona, Leśny Stok, Łukasiewicza, Makuszyńskiego, Małachowskiego, Matejki, Matki Polki, Miedziana, Migowska, Miszewskiego, Na Wzgórzu, Narutowicza, Norwida, Obywatelska, Olszewskiego, Ostrowskiej, Partyzantów, Pawłowskiego, Pileckiego, Piramowicza, Plac Kołodziejskiego, Pniewskiego, Podleśna, Politechniczna, Puszkina, Renesansowa, Reymonta, Rodzinna, Romańska, Romera, Secesyjna, Siedlicka, Sienkiewicza, Skwer Im. Anny Walentynowicz, Słonimskiego, Słowackiego (od nr 1 do nr 81 nieparzyste i od nr 2 do nr 90 parzyste), Sobieskiego, Sobótki, Sosnowa, Srebrniki, Stachury, Staszica, Suwalska, Syrokomli, Topolowa, Traugutta (od nr 16 do nr 102 parzyste i od nr 31 do nr 121 nieparzyste), Trawki, Uphagena, Waryńskiego (od nr 1 do nr 8 i od nr 40 do końca), Wassowskiego, Wileńska (od nr 1 do nr 35 nieparzyste i od nr 2 do nr 42 parzyste), Wincentego Pola, Własna Strzecha, Wróblewskiego, Współczesna, Zabytkowa, Zator Przytockiego, Zubrzyckiego, Aleja Grunwaldzka (od nr 203 do nr 244), Aleja Wojska Polskiego, Arciszewskiego, Chopina, Chrzanowskiego (od nr 15 do końca), Fitelberga, Glinki, Gomółki, Hubala, Karłowicza, Kiepury, Kisielewskiego, Kmieca, Kolberga, Lindego, Lipińskiego, Ludowa, Moniuszki, Nowowiejskiego, Plac Maczka, Plac Piłsudskiego, Rolna, Rózyckiego, Skwer Gałuszki, Skwer Kolbergera, Sychty, Sygietyńskiego, Szymanowskiego, Wilka-Krzyżanowskiego, Wita Stwosza (nr 75, 77, 81 i od nr 108 do nr 112 parzyste), Zamenhofska, Żeglarska, Żeleńskiego.

Strażnicy dzielnicowi w rejonie III-09:

Anna Demianiuk

Grzegorz Ptaszyński

3.3.4 Działalność

Referat III obejmuje swymi działaniami dzielnice: Wrzeszcz Dolny i Górny, Zaspę Młyniec i Rozstaje, Brzeźno oraz Strzyżę. W dzielnicach tych głównymi problemami są: zaśmiecanie miejsc publicznych, właściciele psów niesprzątający po zwierzętach, psy bez smyczy i kagańca, spożywanie alkoholu w miejscach publicznych oraz zakłócanie ładu i porządku publicznego.

Funkcjonariusze Referatu III przez cały miniony rok przede wszystkim podejmowali działania w celu poprawy i utrzymania czystości na podległym im terenie. Dotyczyło to najczęściej okolic punktów gromadzenia odpadów. Bezpośrednie interwencje strażników oraz dobra współpraca z administratorami i wspólnotami mieszkaniowymi przyczyniła się do tego, że miejsca były porządkowane.

Kolejną nieprawidłowością, która pojawiła się na terenie Referatu III był problem nieprawidłowego parkowania pojazdów ze szczególnym uwzględnieniem tzw. kopert dla osób niepełnosprawnych oraz niszczenia zieleni. Akcja „Parkuj z głową”, w której uczestniczyli funkcjonariusze Referatu III oraz każdego dnia wystawiany patrol drogowy pozytywnie wpłynęły na zmianę tych negatywnych tendencji. Do akcji, których celem była poprawa bezpieczeństwa drogowego, należała 10-dniowa kontrola prowadzona na terenie Górnego Wrzeszcza (21-30 marca). Działania prewencyjne podejmowane były głównie wobec właścicieli samochodów pozostawiających auta zbyt blisko skrzyżowań oraz przejść dla pieszych. Potrzeba przeprowadzenia akcji wynikała z licznych zgłoszeń i skarg mieszkańców oraz z uwagi na fakt, iż wielu kierowców wciąż łamie przepisy oraz stwarza zagrożenie dla innych pojazdów i przechodniów.

Zgodnie z „Planem Zabezpieczenia Sezonu Letniego 2016 r.” z dnia 30 maja, Referat Dzielnicowy III pełnił wzmożoną służbę w pasie nadmorskim w dzielnicy Brzeźno. Liczba wystawionych patroli była wyższa o 15% niż zaplanowano. Ponadto zapewnione zostały patrole realizujące codzienną obsługę zadań straży miejskiej, nie związane z zabezpieczeniem sezonu letniego.

W minionym roku strażnicy z Referatu III podejmowali działania w obszarze zapewnienia bezpieczeństwa w zakresie zdrowia i życia mieszkańców. Z roku na rok w okresie zimowym pojawia się problem osób bezdomnych, które z uwagi na niskie temperatury szukają schronienia na klatkach schodowych osiedli mieszkaniowych, w wiatach śmietnikowych oraz pustostanach. Strażnicy kontrolowali te miejsca oraz udzielali potrzebującym pomocy. Wiele interwencji mundurowych było odpowiedzią na zgłoszenia pod numer 986, jak to z dnia 19 grudnia. Na klatce schodowej jednego z budynków we Wrzeszczu leżał nieprzytomny człowiek w średnim wieku. Rozrzucone obok opakowania po tabletkach



RAPORT ROCZNY 2016



oraz stojąca napoczęta butelka z alkoholem sugerowały, iż stan mężczyzny mógł być bardzo poważny. Strażnicy ułożyli poszkodowanego w bezpiecznej pozycji i do czasu przyjazdu karetki monitorowali jego stan. W wielu sytuacjach zagrożenia życia lub zdrowia mieszkańcy zgłaszają je do straży miejskiej, a nie pogotowia. Wymaga to szybkiej i profesjonalnej reakcji ze strony funkcjonariuszy.

Do wielu interwencji dochodziło również podczas rutynowych patroli, kiedy czujność i uwagę strażników wzbudzały nietypowe okoliczności lub zachowania, jak wydarzenie z dnia 24 września

na ulicy Hallera. Strażnicy zaopiekowali się dziwnie zachowującym się i gestykującym mężczyzną, z którym trudno było nawiązać kontakt. Innym przykładem była pomoc udzielona 14-letniej mieszkance Brzeźna będącej pod wpływem alkoholu i środków odurzających, którą strażnicy znaleźli 29 lipca w parku Brzeźnieńskim. Nastolatka w stanie upojenia alkoholowego nie była w stanie normalnie się poruszać, toteż po przebadaniu przez ratowników medycznych wezwanych przez mundurowych, dziewczyna została odwieziona do domu. Strażnicy ustalili, że dziewczyna jest pod opieką kuratora i zgodnie z procedurą o incydencie powiadomili Wydział Rodzinny i Nieletnich Sądu Rejonowego w Gdańsku. Do zdarzenia wymagającego szybkiej interwencji strażników wobec zaatakowanego mężczyzny doszło 28 maja na przystanku autobusowym w rejonie ulicy Do Studzienki. Ofierze napaści strażnicy udzielili pierwszej pomocy przedmedycznej, wezwali też pogotowie ratunkowe. Poszkodowany został przewieziony do szpitala, a sprawca przekazany policji.

Funkcjonariusze Referatu Dzielnicowego III dbali o dobro wszystkich mieszkańców Gdańska, również tych czworonożnych. Znalezione przez patrol na ulicy Ciolkowskiego pies pozostawiony i przywiązany do ogrodzenia w dniu 2 marca, został najpierw napojony i nakarmiony oraz ostatecznie adoptowany przez jednego ze strażników.

Strażnicy przeprowadzili liczne kontrole miejsc, w których często dochodziło do spożywania alkoholu.

O wzmożone działania w miejscach objętych zakazem picia napojów procentowych prosili mundurowych mieszkańcy i dzielnicowi radni z Brzeźna. Akcja prowadzona była przez funkcjonariuszy Referatu III przez kilka miesięcy, codziennie od 6:00 do 22:00.

Czasem okoliczności zmuszały strażników miejskich do wcielenia się w strażaków. Tak było 18 sierpnia, gdy funkcjonariusze z Referatu III dostrzegli płomienie i gęsty dym nieopodal ogródków na Zaspie. Mundurowi po szybkim zlokalizowaniu pożaru (podpalone śmieci) uznali, że nie będą wzywać straży pożarnej, bo są w stanie sami poradzić sobie z ogniem. Walkę z żywiołem podjęli również funkcjonariusze po intensywnych opadach deszczu jakie nawiedziły Gdańsk w dniach 14-15 lipca. W związku z przepełnionym zbiornikiem retencyjnym strażnicy miejscy z Referatu III wraz mundurowymi z Referatu I zostali skierowani w trybie alarmowym do zabezpieczenia stawu położonego w rejonie ulic Pomorskiej i Kupały. Mundurowi ogrodzili teren, tak by nikt postronny nie znalazł się w zagrożonym rejonie.



RAPORT ROCZNY 2016

W działaniach Referatu III szczególny nacisk kładziono na współpracę z radami osiedli oraz bezpośredni kontakt z mieszkańcami. Dzięki tej współpracy funkcjonariusze dzielnicowi znają aktualne bolączki mieszkańców poszczególnych dzielnic.

W rejonie Strzyży, w związku z projektem zgłoszonym przez Radę Dzielnicę do budżetu obywatelskiego w ramach poprawy stanu bezpieczeństwa, funkcjonariusze Referatu III prowadzili regularne kontrole. W dniach 29-30 listopada Referat III zorganizował dwa spotkania Forum Bezpieczeństwa i Porządku Dzielnicowego. Pierwsze odbyło się w siedzibie Rady Strzyży. Jego uczestnikami byli przedstawiciele rad Strzyży i Wrzeszcza Dolnego, WBiZK, Trójmiejskiego Parku Krajobrazowego, Nadleśnictwa Gdańsk, III Komisariatu Policji, Gdańskich Melioracji, Wydziału Programów Rozwojowych UM, działów Infrastruktury oraz



Utrzymania Zieleni i Oczyszczania ZDiZ. W drugim, w siedzibie Rady Brzeźno uczestniczyli przedstawiciele rad dzielnic Brzeźno i Zaspą Młyniec, Komisariatów Policji V i VI, BOM-9 i MOPR - działu osób bezdomnych.

3.3.5 Statystyka

- 5980 interwencji
- 3108 pouczeń
- 2610 mandatów karnych na kwotę 183 870 zł
- 162 informacje na temat wszczęcia postępowania
- 69 wniosków o ukaranie do sądu rejonowego
- 222 osób odwiezionych do pogotowia socjalnego i/lub przekazanych policji
- 58 pojazdy usunięte z drogi
- 454 kontrole miejsc przebywania osób bezdomnych

3.4 Referat IV

Obszar: Kokoszki, Matarnia, Osowa



Kierownik: **Tomasz Zubek**

Liczba funkcjonariuszy: **18**

Siedziba: Orfeusza 2

Telefon: 58 344 32 84

3.4.1 Rejon dzielnicowy IV-10

Kokoszki:

Powierzchnia: 19,94 km²

Liczba ludności: 8442 osób

Gęstość zaludnienia: 423 os./km²

Zakładka dzielnicowa: <http://strazmiejska.gda.pl/twoja-dzielnica/kokoszki/>

Adres rady dzielnicy: ul. Azaliowa 18

Wykaz ulic w rejonie IV-10:

Barkoczyńska, Będomińska, Bieszkowicka, Borska, Brodnicka, Charzykowska, Choczewska, Czerwcowa, Egierowska, Gołuńska, Goplańska, Gostyńska, Karlikowska, Karsińska, Kartuska (od nr 411 do nr 565 nieparzyste i od nr 444 do nr 482 parzyste), Kiszewska, Kolbudzka, Kortowska, Kwietniowa, Lipcowa, Lipuska, Lublewska, Łagowska, Łapalicka, Łapińska, Mamuszki, Marcowa, Mezowska, Miechucińska, Mirachowska, Niegocińska, Otomińska, Sianowska, Sierakowicka, Sierpniowa. Smęgorzyńska, Somińska, Sudomska. Sulmińska, Swarzewska, Tuchomska, Wdzydzka, Węsierska, Widlińska, Wiecka, Wielewska, Wiosenna, Wrześniowa, Zbąszyńska.

Strażnik dzielnicowy w rejonie IV-10:

Robert Koszykowski

3.4.2 Rejon dzielnicowy IV-11

Kokoszki:

Powierzchnia: 19,94 km²

Liczba ludności: 8442 osób

Gęstość zaludnienia: 423 os./km²

Zakładka dzielnicowa: <http://strazmiejska.gda.pl/twoja-dzielnica/kokoszki/>

Adres rady dzielnicy: ul. Azaliowa 18

Wykaz ulic w rejonie IV-11:

Azaliowa, Banińska, Betoniarzy, Biologiczna, Borówkowa, Botaniczna, Budowlanych od Nowatorów, Bysewska, Cementowa, Chabrowa, Czeremchowa, Czplewska, Dojazdowa, Fabryczna, Fundamentowa, Geodetów, Grzybowa, Instalatorów, Inżynieryjska, Irysowa, Jaśminowy Stok, Kalinowa, Kminkowa, Kosmonautów, Leźnieńska, Lubczykowa, Maciejkowa, Macierzankowa, Malinowa, Maszynowa, Metalowców, Montażystów, Nagietkowa, Nowatorów, Okólna Osiedlowa, Porzeczkowa, Poziomkowa, Przyrodników, Raketowa, Rokitnikowa, Rozwojowa, Różany Stok, Rumiankowa, Snycerzy, Stokłosa, Storczykowa, Szafranowa, Św. Brata Alberta, Transportowców, Tymiankowa, Zbieżna, Żukowska.

Strażnik dzielnicowy w rejonie IV-11:

Robert Koszykowski

3.4.3 Rejon dzielnicowy IV-12

Matarnia:

Powierzchnia: 14,48 km²

Liczba ludności: 5827 osób

Gęstość zaludnienia: 402 os./km²

Zakładka dzielnicowa: <http://strazmiejska.gda.pl/twoja-dzielnica/matarnia/>

Adres rady dzielnicy: tymczasowo brak

Wykaz ulic w rejonie IV-12:

Astronautów, Azymutalna, Dedala, Galaktyczna (pomiędzy ul. Nowy Świat a ul. Radarową), Ikara, Internetowa, Klukowska, Lotnisko im. Lecha Wałęsy, Radarowa, Radiowa, Satelitarna, Słowackiego (od ul. Astronautów), Spadochroniarzy, Synów Pułku, Szybowcowa, Śmigłowa, Telewizyjna, Teleskopowa, Wiłkomirskiego, Wojnarowskiego, Zenitowa.

Strażnik dzielnicowy w rejonie IV-12:

Piotr Dawidowski

3.4.4 Rejon dzielnicowy IV-13

Matarnia:

Powierzchnia: 14,48 km²

Liczba ludności: 5827 osób

Gęstość zaludnienia: 402 os./km²

Zakładka dzielnicowa: <http://strazmiejska.gda.pl/twoja-dzielnica/matarnia/>

Adres rady dzielnicy: tymczasowo brak

Wykaz ulic w rejonie IV-13:

Agrarna, Budowlanych do ul. Nowatorów, Cytrowa, Elewów, Harfowa, Jesienna, Kadetów, Lirowa, Lutniowa, mjr. Słabego, Podchorążych, Rondo im. Jacka Kaczmarskiego, Sąsiedzka, Słowackiego (od nr 132 do ul. Astronautów), Wiolinowa, Złota Karczma.

Strażnik dzielnicowy w rejonie IV-13:

Piotr Dawidowski

3.4.5 Rejon dzielnicowy IV-14

Osowa:

Powierzchnia: 13,76 km²

Liczba ludności: 14419 osób

Gęstość zaludnienia: 1048 os./km²

Zakładka dzielnicowa: <http://strazmiejska.gda.pl/twoja-dzielnica/osowa/>

Adres rady dzielnicy: ul. Balcerskiego 35

Wykaz ulic w rejonie IV-14:

Balcerskiego, Barniewicka (do ul. Nowy Świat), Biwakowa, Bukowa, Chełmińska, Chojnicka, Cumowników, Drawska, Gajowa, Gnieźnieńska, Gowidlińska, Gryfa Pomorskiego, Iławska, Juraty, Kielnieńska, Komandorska, Korsarzy, Krajeńska, Kruszwicka, Kwiatkowskiego, Kwidzyńska, Letniskowa, Myśluborska, Nawigatorów, Niedziałkowskiego, Nowa, Odyseusza, Okrętowa, Osowski, Zakątek, Parkingowa, Parkowa, Parterowa, Rabatki, Regatowa, Relaksowa, Siedleckiego, Smugowa, Sopocka, Sportowa, Szalupowa, Teligi, Trapowa, Wendy, Willowa, Zaruskiego, Zatokowa, Zielony Zakątek, Złotowska.

Strażnik dzielnicowy w rejonie IV-14:

Łukasz Gawin

3.4.6 Rejon dzielnicowy IV-15

Osowa:

Powierzchnia: 13,76 km²

Liczba ludności: 14419 osób

Gęstość zaludnienia: 1048 os./km²

Zakładka dzielnicowa: <http://strazmiejska.gda.pl/twoja-dzielnica/osowa/>

Adres rady dzielnicy: ul. Balcerskiego 35

Wykaz ulic w rejonie IV-15:

Afrodyty, Andromedy, Antygony, Ateny, Barniewicka (od ul. Nowy Świat), Bereniki, Bliźniąt, Borchardta, Cefeusza, Centaura, Cerery, Chirona, Daru Pomorza, Delfina, Feniksa, Herkulesa, Herosa, Hestii, Izydy, Jowisza, Junony, Kasjopei, Komety, Konkordii, Konstelacji, Koziorożca, Ledy, Maciejewicza, Merkurego, Minerwy, Mirandy, Neptuna, Nowy Świat (do ul. Keplera), Oriona, Otago, Ozyrysa, Pegaza, Penelopy, Perseusza, Planetarna, Plejady, Plutona, Posejdona, Prometeusza, Saturna, Seleny, Smugowa, Sołdka, Spacerowa, Strzelca, Syriusza, Szafera, Temidy, Urana, Victorii, Wegi, Wenus, Westy, Wodnika (do ul. Jednorożca), Wolarza, Woźnicy, Zeusa.

Strażnik dzielnicowy w rejonie IV-15:

Marcin Langowski

3.4.7 Rejon dzielnicowy IV-16

Osowa:

Powierzchnia: 13,76 km²

Liczba ludności: 14419 osób

Gęstość zaludnienia: 1048 os./km²

Zakładka dzielnicowa: <http://strazmiejska.gda.pl/twoja-dzielnica/osowa/>

Adres rady dzielnicy: ul. Balcerskiego 35

Wykaz ulic w rejonie IV-16:

Achillesa, Akteona, Ariadny, Artemidy, Astronomów, Diany, Dionizosa, Eurydyki, Flory, Galaktyczna, Galileusza, Heleny, Heliosa, Hermesa, Hery, Homera, Horacego, Jednorożca, Jutrzenki, Keplera, Koziorożca, Marsa, Meteorytowa, Międzygwiezdna, Nike, Nowy Świat (od ul. Keplera), Orfeusza, Owczarnia, Parysa, Plac św. Jana Apostoła, Tezeusza, Wodnika (od ul. Jednorożca).

Strażnik dzielnicowy w rejonie IV-16:

Piotr Górski

3.4.8 Działalność

Wychodząc naprzeciw oczekiwaniom mieszkańców 1 maja 2016 roku swoją działalność rozpoczął samodzielny referat dzielnicowy Straży Miejskiej w Gdańsku, który rejonem działania objął trzy dzielnice: Osowę, Matarnię oraz Kokoszki. Otwarcie nowego referatu przełożyło się na szybsze oraz bardziej skuteczne działanie, dokładne rozpoznawanie zagrożeń, efektywne dysponowanie siłami, a przede wszystkim na bezpośredni kontakt z mieszkańcami wspomnianych dzielnic.

Problemy z jakimi borykają się mieszkańcy powyższych dzielnic są w dużej mierze wspólne ze względu na charakter terenu, który jest swoistym przedmieściem Gdańska. Zabudowę stanowi w zdecydowanej większości budownictwo szeregowe, a także domy wolnostojące. Dominuje własność prywatna i spółdzielcza. Na nowopowstających osiedlach pojawiają się niskie budynki wielorodzinne, w przypadku osiedli zamkniętych pojawia się problem miejsc parkingowych. Część obszaru zajmują gospodarstwa rolne - m.in. w rejonie Kokoszek, Matarni i Rębiechowa. Tereny rolnicze i leśne są często miejscem podrzucania śmieci (nielegalne wysypiska).

Wśród problemów zgłaszanych przez mieszkańców są także dziki niszczące infrastrukturę miejską i pola uprawne, jak również pojawiający się sezonowo odór z pól. Ogromny obszar zajmuje Port Lotniczy im. Lecha Wałęsy. W ostatnich latach terminal został rozbudowany, a w bezpośrednim sąsiedztwie lotniska powstały obiekty biurowe, głównie dla firm z sektora IT. Wschodnia część Matarni to skupisko wielu sklepów wielkopowierzchniowych. Na obszarze Kokoszek, które mają charakter mieszkaniowo-przemysłowy, zlokalizowane są liczne magazyny oraz Wytwórnia Elementów Fabrykowanych, z czego wynika problem parkowania samochodów ciężarowych. W granicach Karczemek strażnicy interweniowali wielokrotnie w związku z częstym spożywaniem alkoholu. Na terenie wchodzącego w obszar referatu Trójmiejskiego Parku Krajobrazowego dochodziło do interwencji dotyczących wyprowadzania psów bez nadzoru, spożywania alkoholu, zaśmiecania lasu, podrzutów nieczystości bytowych, elektrośmieci oraz gruzu. Bliska obecność lasu powodowała też sytuacje z udziałem dzikich zwierząt. Jednym z takich zdarzeń było



odłowienie młodego jelenia, który 11 maja dostał się na teren prywatnej posesji w dzielnicy Osowa. Funkcjonariusze wspólnie ze specjalistą z Wydziału Bezpieczeństwa i Zarządzania Kryzysowego przyszli uwięzionemu i wystraszonemu zwierzęciu z pomocą.

Wykroczeniami, z jakimi funkcjonariusze Referatu IV mieli do czynienia w dzielnicach domów jednorodzinnych np. Osiedle Kiełpino Górne, było spalanie odpadów w piecach. Strażnicy podejmowali czynności, których celem było wyeliminowanie osób uchylających się od



RAPORT ROCZNY 2016

prawidłowego pozbywania się odpadów z gospodarstw domowych. Śmieci takie przeważnie trafiały na nielegalne wysypiska, ale były też spalane w piecach. Obecnie strażnicy miejscy zostali wyposażeni przez Prezydenta Miasta Gdańska w upoważnienia pozwalające kontrolować instalacje grzewcze zlokalizowane w firmach i u osób fizycznych. W 2016 roku przeprowadzono wiele kontroli pod kątem wyegzekwowania naruszeń prawa. W przypadku stwierdzenia nieprawidłowości stosowano przewidziane prawem sankcje karne. Innym częstym miejscem interwencji strażników z Referatu IV wobec wykroczeń w zakresie spalania odpadów zwłaszcza zielonych oraz podrzutów nieczystości bytowych były licznie usytuowane Rodzinne Ogrody Działkowe: Trzy Nurty, Komunalnik, Irys, Słoneczne Wzgórze, Przylesie, Klukowo, Przyszań. Ogródki działkowe rokrocznie stanowią też miejsce przebywania osób bezdomnych. Mundurowi prowadzili kontrole, informując o możliwościach pomocy ze strony miasta. 1 grudnia skorzystał z niej 73-latek mieszkający w ogródku. Gdy podupadł na zdrowiu, poprosił strażników miejskich o wsparcie. Mundurowi zaproponowali bezdomnemu przeniesienie do placówki opiekuńczej.

Stałym zadaniem strażników Referatu IV było utrzymanie bezpieczeństwa i porządku na drogach publicznych. Statystyki minionego roku wskazują, iż wykroczenia drogowe koncentrowały się głównie

w rejonie portu lotniczego i centrum handlowego Matarnia. Po interwencji dzielnicowych usunięto wiele niepotrzebnych znaków drogowych na terenie dzielnicy Osowa. Zostały one zastąpione znakami: „Strefa 30”, „Skrzyżowanie równorzędne”, co pozwoliło uspokoić ruch pojazdów na tym terenie oraz zapewnić większe bezpieczeństwo pieszym. Nietypowym zagrożeniem w ruchu drogowym, któremu musieli sprostać strażnicy, była krowa. Zwierzę chodziło bez nadzoru po ulicy Nowatorów, a następnie ulicy Geodetów w dniu 1 września. Mundurowi przywiązali krowę w bezpiecznym miejscu, a następnie wszczęli poszukiwania właściciela, którego ukarali również



mandatem za niezachowanie ostrożności przy trzymaniu zwierzęcia.

Istotnym aspektem pracy strażników z Referatu Dzielnicowego IV były interwencje dotyczące przypadków spożywania alkoholu i palenia tytoniu w miejscach zabronionych. Funkcjonariusze referatu podejmowali interwencje w stosunku do osób naruszających zakaz spożywania alkoholu, a w razie konieczności odwozili nietrzeźwych do Pogotowia Socjalnego. Strażnicy od maja 2016 roku podejmowali też działania w stosunku do osób nie stosujących się do zakazu palenia tytoniu w miejscach zabronionych (placówki oświatowe, ośrodki zdrowia, przystanki ZKM). Obecna zmiana Ustawy o Ochronie Zdrowia nie dopuszcza używania także elektronicznych papierosów w miejscach objętych zakazem palenia tytoniu. Z powyższą tematyką wiązała się kontrola sklepów pod kątem umieszczenia informacji o szkodliwości spożywania alkoholu oraz o zakazie podawania go oraz sprzedawania osobom niepełnoletnim i nietrzeźwym, a także informacji o zakazie sprzedaży



RAPORT ROCZNY 2016

wyrobów tytoniowych, papierosów elektronicznych lub pojemników zapasowych osobom do lat 18.

Ważnym obszarem aktywności funkcjonariuszy Referatu Dzielnicowego IV były działania związane z porządkiem i czystością. Zauważalnym osiągnięciem było uprzątnięcie wielkiej hałdy śmieci na działce bezpośrednio graniczącej z parkingiem przy dworcu PKP/PKM. Strażnicy reagowali na każde zgłoszenie dotyczące zaśmiecania miejsc publicznych, podrzutów nieczystości na obszary miejskie i prywatne oraz nielegalnie składowanych odpadów.

Przykładem jest interwencja na terenie jednej z firm w Kokoszkach z 20 października, która zakończyła się dla właściciela trzema mandatami. Funkcjonariusze podczas kontroli znaleźli kilkadziesiąt beczek i pojemników z odpadami chemicznymi różnego typu - przeterminowanymi lekami i kosmetykami oraz płynami niewiadomego pochodzenia. Obok leżał zużyty sprzęt elektryczny, elektroniczny i gaśniczy: lamy chłodnicze, komputery, monitory, drukarki oraz gaśnice. Właściciel firmy przedstawił decyzję zezwalającą na transport takich odpadów, jednak nie miał zgody na ich składowanie i magazynowanie.

W minionym roku mundurowi z Referatu IV dwukrotnie interweniowali w sytuacjach, których skutki mogły być tragiczne dla najmłodszych mieszkańców Gdańska. Zagroženiem dla uczniów w dzielnicy Osowa okazał się bielun dziedzierzawa. Ta silnie trująca roślina, zwana także czarcim lub diabelskim zieleciem rosła na ogólnodostępnym terenie obok szkoły. Spożycie każdej jej części powoduje



bardzo groźne dla zdrowia skutki. Funkcjonariusze wyrwali ziele razem z korzeniami, spakowali wszystko do worków i przekazali do utylizacji. 21 maja na ulicy Łódzkiej funkcjonariusze musieli się zmierzyć z gniazdem owadów umiejscowionym obok budynków mieszkalnych i bawiących się dzieci. Strażnicy zabezpieczyli teren, na którym osiedlił się rój oraz wezwali pszczelarza. Sytuacją, która niosła zagrożenie dla wszystkich mieszkańców był pożar desek i suchej trawy przy ul. Wodnika w dniu 14 maja. Ogień objął powierzchnię około 80 metrów kwadratowych i rozprzestrzenił się w stronę sąsiednich zabudowań. Za pośrednictwem Stanowiska Kierowania funkcjonariusze natychmiast



wezwali straź pożarną, a potem zabezpieczyli teren przed dostępem przypadkowych osób.

Praca dzielnicowa Referatu IV dotyczyła również działań mających na celu polepszenie wizerunku straży oraz współpracy z radami dzielnic, innymi instytucjami i organizacjami o charakterze publicznym i prywatnym: m.in. z Gdańską Agencją Rozwoju Gospodarczego, Parafią Rzymsko-Katolicką Kiełpino Górne, Stowarzyszeniem Przyjaciół Kiełpina, Szkołą Pozytywną przy ul. Azaliowej, Szkołą Podstawową nr 81 i Nadleśnictwem Otomin.

3.4.9 Statystyka

- 2138 interwencji
- 1232 pouczeń
- 676 mandatów karnych na kwotę 59 260 zł
- 187 informacji na temat wszczęcia postępowania
- 20 wniosków o ukaranie do sądu rejonowego
- 10 osób odwiezionych do pogotowia socjalnego i/lub przekazanych policji
- 1 pojazdy usunięte z drogi
- 96 kontrole miejsc przebywania osób bezdomnych

3.5 Referat V

Obszar: Brętowo, Chełm Północ, Jasień, Piecki-Migowo, Siedlce, Suchanino, Ujeścisko-Łostowice, Wzgórze Mickiewicza



Kierownik: **Adam Bieliński**

Zastępca kierownika: **Jacek Tarasewicz**

Liczba funkcjonariuszy: **26**

Siedziba: ul. Wilanowska 2

Telefon: 58 322 52 04

3.5.1 Rejon dzielnicowy V-17

Brętowo:

Powierzchnia: 7,23 km²

Liczba ludności: 7665 osób

Gęstość zaludnienia: 1060 os./km²

Zakładka dzielnicowa: <http://strazmiejska.gda.pl/twoja-dzielnica/bretowo/>

Adres rady dzielnicy: ul. Podkarpacka 17

Piecki-Migowo:

Powierzchnia: 4,25 km²

Liczba ludności: 24713 osób

Gęstość zaludnienia: 5815 os./km²

Zakładka dzielnicowa: <http://strazmiejska.gda.pl/twoja-dzielnica/piecki-migowo/>

Adres rady dzielnicy: ul. Jaśkowa Dolina 105 (Przychodnia Morena pok. 220)

Wykaz ulic w rejonie V-17:

Amundsena, Arctowskiego, Belgradzka, Budapesztańska, Bulońska, Burgaska, Cietrzewia, Czecha, Czubińskiego, Dobrowolskiego, Dolne Migowo, Dolne Młyny, Edisona, Fultona, Giedroycia Jerzego, Głuszca, Gojawiczyńskiej, Góralska, Górzysta, Herlinga-Grudzińskiego, Jaśkowa Dolina (nr 105 i nr 130), Karskiego Jana, Kolumba, Królewskie Wzgórze, Kruczkowskiego, księdza Tischnera Józefa, Kusocińskiego, Lema (od nr 1 do nr 29), Leśna Góra, Magellana, Marusarzówny, Matemblewska, Mazowiecka, Morenowa, Morenowe Wzgórze, Myczkowskiego, Myśliwska (od nr 20 do końca), Myśliwskie Wzgórze, Nałkowskiej, Niedźwiednik (nieparzyste i od nr 56 do nr 62 parzyste), Nobla, Nowiec (od 102a do 132a parzyste, od 5C do 9D nieparzyste, od 83 do 155 nieparzyste), Ogrodowa, Orańska, Pascala, Pasteura, Piecewska, Piekarnicza, Podkarpacka, Potokowa, Powstania Kościuszkowskiego, Powstania Listopadowego, Powstania Styczniowego, Raciborskiego, Rakoczego, Rakoczego Franciszka, Rondo Im. Andrzeja Hakenberga, Rondo Pana Cogito, Słowackiego Juliusza, Szczodra, Trzy Lipy, Volty, Waldorffa Jerzego, Warneńska, Wichrowe

Wzgórze, Widok, Wileńska (od nr 37 do nr 63), Wołkowyska, Wyrobka, Zabłockiego, Zacna, Zielone Wzgórze, Związku Jaszczurczego, Żylewicza.

Strażnicy dzielnicowi w rejonie V-17:

Mariusz Krupiński

Marek Gorzewski

3.5.2 Rejon dzielnicowy V-18

Chełm (północ):

Powierzchnia: 11,1 km²

Liczba ludności: 48886 osób

Gęstość zaludnienia: 4404 os./km²

Zakładka dzielnicowa: <http://strazmiejska.gda.pl/twoja-dzielnica/chelm/>

Adres rady dzielnicy: ul. Cebertowicza 3-5

Wzgórze Mickiewicza:

Powierzchnia: 0,52 km²

Liczba ludności: 2558 osób

Gęstość zaludnienia: 4919 os./km²

Zakładka dzielnicowa: <http://strazmiejska.gda.pl/twoja-dzielnica/wzgorze-mickiewicza/>

Adres rady dzielnicy: Pana Tadeusza 60

Wykaz ulic w rejonie V-18:

Anny Jagiellonki, Asesora, Bartka Biegańskiego, Biernackiego, Bitwy pod Lenino, Browicza, Buczka, Cebertowicza, Chałubińskiego, Cienista (od nr 12 do końca parzyste i od nr 21 do końca nieparzyste), Cieszyńskiego, Dąbrówki, Dobrzyńskich, Dokerów, Domeyki, Dragana, Filaretów, Filomatów, Gerwazego, Grabowskiego, Hebanowskiego, Hirszfelda, Horeszków, Jabłońskiego, Jacka Soplisy, Jankiela, Kolonia Postęp, Kolonia Przyszłość, Kolonia Spójnia, Kolonia Studentów, Kopeckiego, Królowej Bony, Królowej Jadwigi, Księdza Robaka, Lipowicza, Lotników Polskich, Lubuska, Łaćcucka, Łużycka, Macieja Miłskiego, Madalińskiego, Marii Ludwiki, Maryli, Nieborowska, Nowogródzka, Odrzańska, Pana Tadeusza, Podkomorzego, Pohulanka, Protazego, Ptasia (od nr 39 do nr 45 nieparzyste), Reformacka, Rejenta, Rogalińska, Rusałki, Rydygiera, Sikorskiego, Stoczniowców, Stolnika, Suchanka, Szopińskiego, Szpora, Świtezianki, Telimieny, Tilgnera, Wawelska, Więckowskiego, Wilanowska, Witosy, Wojskiego, Worcella, Wronki Andrzeja bpa, Zamiejska (od nr 32 do nr 50 parzyste oraz nr 35), Zielonogórska, Zosi.

Strażnicy dzielnicowi w rejonie V-18:

Piotr Kowalewski

Barbara Rutkowska

3.5.3 Rejon dzielnicowy V-19

Jasień:

Powierzchnia: 11,45 km²

Liczba ludności: 11078 osób

Gęstość zaludnienia: 968 os./km²

Zakładka dzielnicowa: <http://strazmiejska.gda.pl/twoja-dzielnica/jasien/>

Adres rady dzielnicy: ul. Damroki 63

Ujeścisk–Łostowice:

Powierzchnia: 7,87 km²

Liczba ludności: 20671 osób

Gęstość zaludnienia: 2627 os./km²

Zakładka dzielnicowa: <http://strazmiejska.gda.pl/twoja-dzielnica/ujescisko-lostowice/>

Adres rady dzielnicy: ul. Przemyska 21 (Dom Sąsiedzki)

Wykaz ulic w rejonie V-19:

11 Listopada, Aleja Havla, Augustowska (część niezamieszkała), Baśniowa, Bażantowa, Bergiela, Beskidzka, Białostocka, Białowieska, Bieszczadzka, Borowskiego, Borsucza, Bramińskiego,, Brzoskwiniowa, Cedrowa, Ciechanowska, Cisowa, Cyprysowa, Czereśniowa, Czermińskiego, Częstochońska, Człuchowska, Damroki, Darżlubska, Dąbka, Drużyn Strzeleckich, Dulin'a, Elfów, Flisykowskiego, Gabrysiak, Garczyńska, Gorzowska, Goska, Goszyńska, Gronostajowa, Guderskiego (od nr 1 do nr 48), Guderskiego (od nr 49 do końca), Hausbrandta, Huenefeldta, I Brygady, II Brygady, Jarzębinowa, Jasińska, Jasińskiego, Jaworowa, Jaworzniaków, Jeleniogórska, Jeziorowa, Kaliska, Kampinoska (od nr 1 do nr 13), Karkonoska, Kartuska (od nr 246 do nr 328), Kartuska (od nr 330 do nr 434 c parzyste i od nr 325 do nr 395 nieparzyste), Kielecka, Kłockowskiego, Kołodzieja, Koszalińska, Kraśnięta, Kureckiej, Kuszniaków, Lawendowe Wzgórze, Legendy, Lema (od nr 30 do końca), Leskiego, Leszczynowa, Leśny Potok, Liliowa, Limbowa, Lipowa, Lubelska, Lubowidzka, Łabędzia, Łosia, Łowców, Łódzka, Magnoliowa, Marzeń, Matecznikowa, Miłosna, Morełowa, Miłosza, Myśliwska (od nr 1 do nr 19 b nieparzyste), (Niepołomicka od nr 1 do nr 33), Nowosądecka, Olchowa, Oliwkowa, Orłąt Lwowskich, Orzechowa, Ostrołęcka, Ostrzycka, Pagórkowa, Pałubickiego (parzyste i od nr 253 do nr 323), Pelczara, Pienińska, Piotrkowska, Płocka,, Pomyślna, Porębskiego, Potęgowska, Pólnicy, Przebiśnegowa, Przemyska, Przyjazna, Przywidzka, Radomska, Rekowska, Remusa, Rosiczki, Rycerza Blizbora, Rysia, Sasankowa, Serdeczna, Słoneczna Dolina, Stężycka, Stolema (od nr 1 do nr 19), Stolema (od nr 20 do końca), Sympatyczna, Szczęśliwa, Szczytników, Szymbarska, Szynszylowa, Śliwkowa, Św.Huberta, (Świętokrzyska od nr 22 do końca), Świrskiego, Świstaka, Taneczna, Tarnowska, Turzycowa, Ujeścisko, Unruga, Wadowicka, Warszawska, Węgrzyna, Wielkopolska (od nr 1 do nr 47), Wiewiórcza, Wieżycka, Wiśniowa, Włóczników, Zakoniczyńska, Zamojska, Zielony Stok, Zwierkowskiego, Zwierzyniecka, Źródłana, Życzliwa.

Strażnicy dzielnicowi w rejonie V-19:

Jarosław Zimny

Sebastian Falk

3.5.4 Rejon dzielnicowy V-20

Siedlce:

Powierzchnia: 2,58 km²

Liczba ludności: 13940 osób

Gęstość zaludnienia: 5403 os./km²

Zakładka dzielnicowa: <http://strazmiejska.gda.pl/twoja-dzielnica/siedlce/>

Adres rady dzielnicy: ul. Kartuska 63/65

Suchanino:

Powierzchnia: 1,45 km²

Liczba ludności: 11063 osób

Gęstość zaludnienia: 7630 os./km²

Zakładka dzielnicowa: <http://strazmiejska.gda.pl/twoja-dzielnica/suchanino/>

Brak rady dzielnicy

Wykaz ulic w rejonie V-20:

Bacewicz, Bacha, Bądkowskiego, Beethovena, Bema, Brukowa, Bystrzycka, Ciasna, Cygańska Góra, Czajkowskiego, Drwęcka, Gierymskiego, Goszczyńskiego, Grota-Roweckiego, Jasna, Kamieńskiego, Kartuska (od nr 4 do nr 244 parzyste i od nr 5 do 251 nieparzyste), Kłopot, Kolonia Wyżyny, Kolonia Zręby, Kościelna, Kurpińskiego, Legnicka, Liszta, Łostowicka, Malczewskiego, Małcużyńskiego, Mozarta, Na Zboczu, Nad Jarem, Narewska, Nidzicka, Noskowskiego, Notecka, Nowolipie, Ogińskiego, Ojcowska, Otwarta, Pankiewicza, Paderewskiego, Paganiniego, Paska, Pobiedzisko, Popradzka, Powstańców Warszawskich (od nr 49 do nr 53 nieparzyste i od nr 66 do nr 70 parzyste), Powstańców Warszawskich (od nr 1 do nr 41 nieparzyste i od nr 61 do nr 71 nieparzyste), Sanocka, Schuberta, Schumana, Skarpowa, Skrajna, Skwer Wilczewskiego, Sołecka, Sowia, Sowińskiego, Starodworska, Struga, Szara, Taborowa, Tarasy, Tylewskiego, Wagnera, Wesoła, Wieniawskiego, Winnicka, Wyczółkowskiego, Zagórna, Zagrodowa, Zakopiańska, Zakosy.

Strażnicy dzielnicowi w rejonie V-20:

Marta Gluba

Krzysztof Hellak

3.5.5 Działalność

Główne działania Referatu V koncentrują się wokół problemów, z jakimi spotykają się i jakie zgłaszają mieszkańcy dzielnic: Brętowo, Piecki-Migowo, Wzgórze Mickiewicza, Chełm, Jasień, Ujeścisko-Łostowice, Suchanino, Siedlce. Z uwagi na charakter obszaru są to głównie wykroczenia drogowe, zaśmiecanie miejsc publicznych i właściciele psów nie sprzątający po swoich zwierzętach.

Strażnicy z Referatu V podjęli w 2016 roku wiele interwencji wynikających z niewystarczającej liczby miejsc do parkowania, jak również związanych z problemem zostawiania pojazdów w miejscach objętych zakazami, blokowania chodników oraz postoju pojazdów na terenie stref zamieszkania, w miejscach do tego niewyznaczonych. Warunkuje to w dużej mierze charakterystyczna dla znacznej części obszaru zabudowa jedno- i wielorodzinna. Mieszkańcy dzwonią do straży miejskiej nie tylko

RAPORT ROCZNY 2016



po to, żeby poinformować o starych i opuszczonych samochodach, lecz także wtedy, gdy samochód stoi na bezpłatnym miejscu parkingowym, które chcieliby zająć lub które wcześniej „należało” do nich, a ktoś inny zaparkował tam swoje auto. Mieszkańcy są wyczuleni na brak miejsc postojowych na swoich osiedlach i skrupulatnie pilnują, żeby parkowali na nich tylko mieszkańcy.

Niezabudowane tereny południowej części Gdańska, wchodzącej w skład Referatu V stanowią pokusę dla sprawców nielegalnych zrzutów śmieci. Strażnicy prowadzili działania mające na celu przywrócenie porządku: systematycznie

kontrolowali wybrane miejsca, podejmowali próby ustalenia winnych poprzez przeszukanie podrzutów pod kątem dokumentów zawierających dane teleadresowe oraz wszczynali postępowania porządkowe wobec zarządców zanieczyszczonych terenów. 16 i 23 kwietnia w dzielnicach: Jasień, Kokoszek, Ujeścisko-Łostowice oraz Chełm miała miejsce miejska akcja „Wielkie Sprzątanie Gdańska-Południe” będąca wspólnym przedsięwzięciem Urzędu Miejskiego, Zakładu Utylizacyjnego, Rad Dzielnic oraz wszystkich jednostek miejskich zaangażowanych w kampanię „Czyste Miasto Gdańsk”, w tym straży miejskiej. Przedsięwzięciu towarzyszyły pikniki sąsiedzkie przy szkołach. Straż miejska przygotowała ekspozycję swojego radiowozu i instruowała na temat bezpieczeństwa w ZKPiG nr 2.



Funkcjonariusze Referatu V w minionym roku podejmowali działania w trosce o życie i zdrowie mieszkańców. W dniu 5 października wobec zagrożenia jakie niósł uszkodzony przez silny wiatr sygnalizator świetlny wiszący na przewodzie elektrycznym, zabezpieczyli fragment jezdni ulicy Kartuskiej oraz kierowali ruchem, by udrożnić przejazd i nie dopuścić do tworzenia się zatorów. Przykładem innej ineterwencji była sytuacja z dnia 22 stycznia, która mogła kosztować życie mieszkańca Gdańska. Funkcjonariusze sprawnie i szybko zajęli się zsiniałym oraz mającym drgawki

mężczyzną obok placu zabaw przy ulicy Zamojskiej, który po spożyciu znacznej ilości zimowego płynu do spryskiwaczy samochodowych narażony był na śmiertelne zatrucie i zamarznięcie. Nie zawsze pomocy udało się udzielić bezpośrednio, pomimo chęci i starań strażników. W lesie na terenie Brętowa zlokalizowano ziemiankę, która była schronieniem bezdomnego mężczyzny. Pomimo regularnych kontroli tego miejsca przez funkcjonariuszy od dnia 12 lutego, nie napotkano koczującego



RAPORT ROCZNY 2016

tam człowieka. Z uwagi na niebezpieczeństwo osunięcia się gruntu oraz zagrożenie życia i zdrowia, strażnicy zobligowali administratora terenu do zajęcia się sprawą.

Niejednokrotnie mundurowi reagowali na zgłoszenia dotyczące zwierząt. Do nietypowej sytuacji doszło 21 sierpnia, kiedy to zmotoryzowany patrol Referatu V miał za zadanie odwieźć do lecznicy wystraszonego i agresywnego kormorana, który pojawił się niespodziewanie wśród stoisk na Jarmarku św. Dominika. Z nieco większym zwierzęciem mieli do czynienia strażnicy w dniu 22 maja, podejmując interwencję w związku ze zgłoszeniem dotyczącym krowy pozostawionej na łące w Kokoszkach. Zaniedbane i wychudzone zwierzę wałęsało się po okolicy bez nadzoru. Strażnikom, przy wsparciu okolicznych



mieszkańców, udało się zapewnić zwierzęciu bezpieczne warunki. Najczęstsze przypadki dotyczą jednak psów - zagubienia, ucieczki lub też celowego porzucenia pupila, jak miało to miejsce 1 maja w rejonie ulicy Potokowej. Błąkające się zwierzę wybiegało na jezdnię i stwarzało zagrożenie w ruchu drogowym. Przedmiotem zainteresowania strażników pozostawał nie tylko świat fauny, ale i flory - reagowali oni na wszelkie zgłoszenia związane z ochroną przyrody m.in. z nielegalną wycinką drzew. W przypadku zgłoszenia z dnia 19 stycznia okazało się, że nie tyle chodzi o wycinanie drzew przy ulicy Łódzkiej na Ujeścisku, lecz o przywłaszczenie cudzej własności - drewna już ściętego. Wzmoczona czujność strażników w kwestii ochrony środowiska pozwoliła na odkrycie w rowie meliorcyjnym na terenie Kokoszek brunatnej mazi niewiadomego pochodzenia. Miało to miejsce 25 stycznia podczas interwencji wobec kierowcy samochodu ciężarowego, który nie zastosował się do znaku drogowego.



Do stałych zadań Referatu V należała w 2016 roku również współpraca z Radami Dzielnic. Polegała ona na bieżącym rozwiązywaniu zgłaszanych problemów porządkowych oraz udziale w spotkaniach z mieszkańcami dzielnic i dyżurach Rad Dzielnic, których liczba w minionym roku wyniosła 69. Referat był również zaangażowany w organizację spotkania w ramach Forum Bezpieczeństwa i Porządku w Dzielnicach wraz z pięcioma Radami Dzielnic (Wzgórze Mickiewicza, Siedlce oraz Jasień, Chełm, Ujeścisko - Łostowice).

3.5.6 Statystyka

- 5870 interwencji
- 2464 pouczeń
- 2067 mandatów karnych na kwotę 171 740 zł
- 1167 informacji na temat wszczęcia postępowania
- 125 wniosków o ukaranie do sądu rejonowego
- 92 osób odwiezionych do pogotowia socjalnego i/lub przekazanych policji
- 48 pojazdy usunięte z drogi
- 357 kontrole miejsc przebywania osób bezdomnych

3.6 Referat VI

Obszar: Chełm Południe, Krakowiec-Górki Zachodnie, Olszynka, Orunia-Św. Wojciech-Lipce, Przeróbka, Rudniki, Stogi, Wyspa Sobieszewska



Kierownik: **Mirosław Radka**

Zastępca kierownika: **Anna Karpińska**

Liczba funkcjonariuszy: **23**

Siedziba: ul. Elbląska 54/60

Telefon: 58 301 30 11 w. 103

3.6.1 Rejon dzielnicowy VI-21

Orunia-Św. Wojciech-Lipce:

Powierzchnia: 19,68 km²

Liczba ludności: 15504 osób

Gęstość zaludnienia: 788 os./km²

Zakładka dzielnicowa: <http://strazmiejska.gda.pl/twoja-dzielnica/orunia-sw-wojciech-lipce/>

Adres rady dzielnicy: ul. Gościnną 14 (Dom Sąsiedzki)

Wykaz ulic w rejonie VI-21:

Boczna, Brzegi, Cienista (od nr 2 do nr 10a parzyste i od nr 1 do nr 19 nieparzyste), Cmentarna, Daleka, Dworcowa, Głucha, Gościnną, Grabowa, Granitowa, Junacka, Kolonia Anielinki, Kolonia Mysia, Kolonia Orka, Kolonia Rola, Kolonia Zaranie, Korolowa, Lipce, Madalińskiego (nr 1 i 1a), Małomiejska, Mostowa, Nad Starą Radunią, Nakielska, Niegowska, Żuławska, Perłowa, Piaskowa, Plac Oruński, Podmiejska, Poleska, Przybrzeżna, Przyjemna, Przy Torze, Ptasia (od nr 1 do nr 29 nieparzyste i od nr 2 do nr 22a parzyste), Radunicka, Raduńska, Ramuła, Rejtana, Równa, Rubinowa, Rzeczna, Sandomierska, Serbska, Smętna, Smoleńska, Smolna, Starogardzka (od nr 1 do nr 21), Szafirowa, Szkocka, Trakt św. Wojciecha (od nr 1 do nr 253 do ul. Świętokrzyskiej), Turkusowa, Ubocze, Ukośna, Urocza, Wołyńska, Wschodnia, Zamiejska (od nr 1 do nr 28), Zawiejska, Związkowa, Żabia.

Strażnicy dzielnicowi w rejonie VI-21:

Arkadiusz Wachowski

Damian Liedtke

3.6.2 Rejon dzielnicowy VI-22

Orunia-Św.Wojciech-Lipce:

Powierzchnia: 19,68 km²

Liczba ludności: 15504 osób

Gęstość zaludnienia: 788 os./km²

Zakładka dzielnicowa: <http://strazmiejska.gda.pl/twoja-dzielnica/orunia-sw-wojciech-lipce/>

Adres rady dzielnicy: ul. Gościnną 14 (Dom Sąsiedzki)

Wykaz ulic w rejonie VI-22:

Aroniowa, Batalionów Chłopskich, Figowa, Głogowa, Gronowa, Inspektorska, Jagodowa, Kątowa, Krokusowa, Niegowo, Niegowska (nr 1), Nowiny (od nr 87 do nr 102), Po Schodkach, Rzeczna, Stroma, Tomczaka, Trakt św. Wojciecha (od nr 253 do nr 485), Wąwóz, Zawilcowa.

Strażnicy dzielnicowi w rejonie VI-22:

Sławomir Jendrzewski

Tomasz Majewski

3.6.3 Rejon dzielnicowy VI-23

Chełm (południe):

Powierzchnia: 11,1 km²

Liczba ludności: 48886 osób

Gęstość zaludnienia: 4404 os./km²

Zakładka dzielnicowa: <http://strazmiejska.gda.pl/twoja-dzielnica/chelm/>

Adres rady dzielnicy: ul. Cebertowicza 3-5

Wykaz ulic w rejonie VI-23:

3 Brygady Szczerbca, Ametystowa, Antczaka, Augusta Emila, Augustowska, Bartnicza, Barzychowskiej Erwiny, Białowieska, Borkowska, Bruskiego, Brylantowa, Chychły, Czerska, Czirenberga, Dominika, Dywizji Wołyńskiej, Działyńskiego, Emilii Hoene, Fieldorfa, Górnowicza Huberta, Grubby Andrzeja, Hokejowa, Jagatowska, Kampinoska, Kazimierza Wielkiego, Kielasa Jana, Knyszyńska, Kolarska, Kolorowa, Kryształowa, Krzemowa, Kurierów AK, Łyżwiarska, Łucznicza, Michonia Jana, Muzyka, Nad Potokiem, Narciarska, Niepołomicka (od nr 33), Ofiar Grudnia 70, Okulickiego, Olimpijska, Pastelowa, Pieńkowskiej, Piłkarska, Podleckiego Zbigniewa, Przemian, Ptasia (od nr 22 do ul. Lipowicza tereny niezabudowane), Platynowa, Rozrażewskiego, Rzączyńskiego, Saneczarska, Sandlerowej Ireny, Srebrna, Sosnkowskiego Kazimierza, Szermiercza, Straszyńska, Szmaragdowa, Świechockiego, Świętokrzyska (od Łódzkiej), Tenisowa, Topazowa, Uranowa, Wąsika Józefa, Wielkopolska (od Hokejowej bez numerów), Wigierska, Władysława Jagiełły, Złota.

Strażnicy dzielnicowi w rejonie VI-23:

Krzysztof Lipiński

Adam Rusiłowki

3.6.4 Rejon dzielnicowy VI-24

Olszynka:

Powierzchnia: 7,86 km²

Liczba ludności: 3239 osób

Gęstość zaludnienia: 412 os./km²

Zakładka dzielnicowa: <http://strazmiejska.gda.pl/twoja-dzielnica/olszynka/>

Adres rady dzielnicowej: Modra 2

Wykaz ulic w rejonie VI-24:

Altanki, Bluszczowa, Błońska, Bratki, Dworkowa, Dzwonki, Fiołkowa, Gęsia, Goździkowa, Jaśminowa, Jelinki, Kacza, Krótka, Letnia, Listki, Łanowa, Łęgi, Majowa, Maki, Miedza, Miodowa, Modra, Na Szańcach, Niezapominajek, Niwki, Olsztyńska, Osiedle, Ostrózek, Pasieczna, Piwonii, Pusta, Sierpowa, Słonecznikowa, Stokrotki, Szarotki, Ścieżki, Tulipanów, Wąskotorowa, Wilgi, Wspólna, Zagony, Zawodzie, Zielna, Zuchów, Żarnowiecka, Żurawia.

Strażnicy dzielnicowi w rejonie VI-24:

Rafał Przęczek

Mariusz Wyborski

3.6.5 Rejon dzielnicowy VI-25

Rudniki:

Powierzchnia: 14,66 km²

Liczba ludności: 1368 osób

Gęstość zaludnienia: 93 os./km²

Zakładka dzielnicowa: <http://strazmiejska.gda.pl/twoja-dzielnica/rudniki/>

Adres rady dzielnicowej: ul. Rzęsna 1

Wykaz ulic w rejonie VI-25:

Benzynowa, Elbląska (od nr 66 do końca parzyste i od nr 79 do końca nieparzyste), Gdańskiego Kolejarza, Litewska, Miałki Szlak, Michałki, Naftowa, Opłotki, Osty, Płońska, Połęże, Prosta, Rzęsna, Sitowie, Sztutowska, Tama Pędzichowska, Tarcice, Tarniny, Zagroble.

Strażnicy dzielnicowi w rejonie VI-25:

Aleksander Kmiećkowiak

Joanna Wrycz-Rekowska

3.6.6 Rejon dzielnicowy VI-26

Krakowiec-Górki Zachodnie:

Powierzchnia: 8,34 km²

Liczba ludności: 1981 osób

Gęstość zaludnienia: 238 os./km²

Zakładka dzielnicowa: <http://strazmiejska.gda.pl/twoja-dzielnica/krakowiec-gorki-zachodnie/>

Adres rady dzielnicy: Jodłowa 101/5

Przeróbka:

Powierzchnia: 6,88 km²

Liczba ludności: 4522 osób

Gęstość zaludnienia: 657 os./km²

Zakładka dzielnicowa: <http://strazmiejska.gda.pl/twoja-dzielnica/przerobka/>

Adres rady dzielnicy: ul. Bajki 8A

Stogi:

Powierzchnia: 10,95 km²

Liczba ludności: 11578 osób

Gęstość zaludnienia: 1057 os./km²

Zakładka dzielnicowa: <http://strazmiejska.gda.pl/twoja-dzielnica/stogi/>

Adres rady dzielnicy: ul. Stryjewskiego 23

Wykaz ulic w rejonie VI-26:

Andersena, Andruszkiewicza, Bajki, Brzechwy, Budowniczych Portu Północnego, Charpantiera, Chemików, De Plelo, Dickensa, Falck Polonusa, Górecka, Hoża, Jastrzębia, Jodłowa, Kaczeńce, Kępna, Kłosowa, Kontenerowa, Kormoranów, Krucza, Kryniczna, Ku Ujściu, Kujawska, Kutnowska, Lenartowicza, Łęczycka, Łowicka, Mewy, Mrongowiusza, Nad Brzegiem (nr 1a, 3), Niska, Nowotna, Pastoriusza, Pawia, Przełom, Poinca, Pokładowa, Promowa, Przetoczna, Rozłogi, Rybna, Rybińskiego, Sienna, Siennicka (od nr 10 do nr 27 bez nr 23), Skiby, Sokola, Sówki, Stara Twierdza, Steczka, Stogi, Stryjewskiego, Sucharskiego, Szpaki, Tamka, Ugory, Wosia Budzysza, Wrzosa, Wyciąg, Wydmy, Zakole, Zalesie, Zawiślańska, Zimna, Żaków.

Strażnicy dzielnicowi w rejonie VI-26:

Marcin Bohdanowicz

Andrzej Hinz

3.6.7 Rejon dzielnicowy VI-27

Wyspa Sobieszewska:

Powierzchnia: 35,79 km²

Liczba ludności: 3484 osób

Gęstość zaludnienia: 97 os./km²

Zakładka dzielnicowa: <http://strazmiejska.gda.pl/twoja-dzielnica/wyspa-sobieszewska/>

Adres rady dzielnicy: ul. Turystyczna 3

Wykaz ulic w rejonie VI-27:

Akwenowa, Astrowa, Barwna, Begoniowa, Boguckiego, Czajki, Czyżyków, Dulkowa, Falowa Forsycji, Frezjowa, Groszkowa, Gwiazdzysta, Herberta, Hiacyntowa, Iłowa, Jachtowa, Jodowa, Kanałowa, Kapitańska, Kempingowa, Klimatyczna, Kolonijna, Krańcowa, Kryłowa, Księżycowa, Kwiatowa, Lazurowa, Lewkoniowa, Łupaszko, Marynarska, Modrzejewskiej, Nadwiślańska, Narcyzowa, Ornitologów, Piesza, Pogodna, Pohoreckiego, Promienista, Przegalińska, Radosna, Rufowa, Słowików, Sobieszewska, Szkutnicza, Świbnieńska, Tęczowa, Trałowa, Turystyczna, Ukryta, Urwista, Uzdrowskowa, Węgorzowa, Wieniecka, Wiosłowa, Wodna, Żonkilowa.

Strażnicy dzielnicowi w rejonie VI-27:

Dariusz Krupiński

Dorota Bańkowska

3.6.8 Działalność

Referat VI jest największym pod względem terytorialnym referatem dzielnicowym Straży Miejskiej w Gdańsku i działa na obszarze dzielnic: Orunia - Św. Wojciech - Lipce, południowa część dzielnicy Chełm, Olszynka, Przeróbka, Stogi, Rudniki, Krakowiec-Górki Zachodnie i Wyspa Sobieszewska. Do podstawowych zadań pracy strażników z Referatu VI należały działania podejmowane wobec najczęściej zgłaszanych problemów, z jakimi borykają się mieszkańcy dzielnic: zaśmiecanie miejsc publicznych, nielegalne wysypiska śmieci, właściciele psów nie sprzątający po swoich zwierzętach, spożywanie alkoholu w miejscach objętych zakazem.

W wyniku pracy dzielnicowej w rejonie służbowym strażnicy dzielnicowi przeprowadzili 227 spraw związanych z nieprawidłowościami dotyczącymi nieczystości na terenach posesji w 96% doprowadzając do ich usunięcia, 4% są to sprawy w prowadzeniu wymagające czasochłonnych ustaleń (brak właścicieli terenów, sprawy spadkowe itp.). Do osiągnięć w zakresie ładu i porządku w dzielnicach należało dorpowadzenie do uprzątnięcia zaśmieconych terenów miejskich i prywatnych (ul. Sówki, ul. Jodłowa, ul. Sierpowa, teren prywatny przy ul. Boguckiego, ul. Litewska, ul. Przyjemna, ul. Nowiny). Działania odbywały się we współpracy z ZDiZ, BOM, PKP, wspólnotami



RAPORT ROCZNY 2016

mieszkańcami i prywatnymi właścicielami. Dzięki działaniom wyprzedzającym doprowadzono do zminimalizowania wykroczeń w rejonie pasa nadmorskiego. Wspólne działania z Leśnictwem Sobieszewo, Urzędem Morskim oraz ZDiZ Gdańsk doprowadziły do prawidłowego oznakowania w rejonie plaż, zmiany organizacji parkowania i uniemożliwienia wjazdu na tereny leśne. Na ulicy Nowotnej nie dopuszczono do parkowania na nowo powstałym pasie zieleni wzdłuż ulicy.

W czasie pełnienia służby strażnicy z Referatu VI podejmowali interwencje dotyczące ratowania życia i zdrowia ludzkiego oraz mienia. W minionym roku strażnicy przeprowadzili 324 kontrole miejsc przebywania bezdomnych niosąc pomoc wszystkim osobom, które wyrażały chęć jej przyjęcia. 13 osób przewieziono do schroniska dla osób bezdomnych. 13 stycznia, podczas jednej z takich kontroli, mundurowi z Referatu VI odwiedzili 69-letniego mieszkańca Przeróbki, mieszkającego w wagonie kolejowym bez sprawnego ogrzewania, dostępu do bieżącej wody i toalety. Strażnicy pomogli mu skontaktować się



z Miejskim Ośrodkiem Pomocy Rodzinie, pouczyli, że zabronione jest spalanie odpadów poza przeznaczonymi do tego urządzeniami oraz zapowiedzieli dalsze kontrole jego warunków bytowych. Zgłoszenie w dniu 27 września dotyczące bezdomnego mężczyzny, koczującego w rejonie ulicy Stogi, znalazło finał w postaci odnalezienia porzuconego na wydmach przy wejściu na plażę worka z niewybuchami. Funkcjonariusze powiadomili policję i do czasu przyjazdu patrolu z Komisariatu Policji VII zabezpieczali groźne znalezisko. Wzmoczona czujność patrolu w dniu 29 stycznia pozwoliła na udzielenie pomocy bezdomnemu 40-latkowi, który miał atak padaczki i nie był w stanie poruszać się o własnych siłach. Funkcjonariusze wraz z innymi pasażerami pomogli wysiąść mężczyźnie z tramwaju i kontrolując jego czynności życiowe czekali na przyjazd wezwanej karetki. Częste interwencje dotyczyły osób będących pod wpływem alkoholu. Strażnicy patrolujący 15 września Stogi natknęli się na nietrzeźwego mężczyznę z zakrwawioną twarzą i dłońmi. Jego stan uniemożliwiał porozumiewanie się, toteż w takiej sytuacji mundurowym pozostało wezwanie służb medycznych i poinformowanie rodziny. Nietypową interwencją była pomoc zagubionej parze młodych ludzi, którzy wybrali się na przechadzkę po lesie na Wyspie Sobieszewskiej w dniu 7 lutego. 23-latek i 22-latka nie znali okolicy,

azapadająca ciemność oraz zimno potęgowały strach i utrudniały im odnalezienie drogi powrotnej.

Będąc często pierwszą służbą na miejscu kolizji drogowych, funkcjonariusze Referatu VI zawsze priorytetowo traktowali osoby biorące udział w wydarzeniu i podejmowali adekwatne działania, przekonując poszkodowanych do skorzystania z pomocy medycznej, wzywając pogotowie lub udzielając pierwszej pomocy. Przykładem jest wypadek na skrzyżowaniu ulic Elbląskiej i Opłotki z 3 lutego.

Istotnym aspektem pracy strażników Referatu VI były stałe działania na rzecz



RAPORT ROCZNY 2016

zapewnienia bezpieczeństwa w ruchu drogowym. Liczba patroli dedykowanych do kontroli ruchu drogowego wyniosła 806. Podejmowano wspólne akcje straży miejskiej i policji, czego przykładem są zmotoryzowane patrole z 23 marca, które przez 2,5 godziny sprawdzały teren w rejonie estakady Trasy Sucharskiego głównie pod kątem niewłaściwego parkowania. Strażnicy miejscy z Referatu VI reagowali przede wszystkim w sytuacjach, gdy kierowca parkował swoje auto w odległości mniejszej niż 10 metrów od skrzyżowania lub wjeżdżał na trawnik i niszczył zieleń. W podobnych wspólnych akcjach z policją, które odbywają się w różnych częściach miasta, strażnicy uczestniczą kilkadziesiąt razy w roku.

Na pomoc strażników z Referatu VI zawsze mogły liczyć zwierzęta w tarapatkach. Patrol wyruszył na ratunek psu uwięzionemu na bagnistym terenie nieopodal ulicy Jodłowej w dniu 6 marca. Osłabione zwierzę do połowy zanurzone było w wodzie, a ponieważ grunt był podmokły i mało stabilny, strażnicy musieli wezwać na pomoc straż pożarną. Kolejna akcja ratunkowa, przeprowadzona wspólnie z pracownikiem schroniska 'Promyk' dotyczyła chorego psa znalezionego w Górkach Zachodnich w dniu 16 grudnia. Zziębnięte i częściowo sparaliżowane



zwierzę nie mogło poruszać się o własnych siłach. Strażnicy patrolujący rejon ulicy Hożej w dniu 8 marca zaopiekowali się również szczeniakiem, bitym przez nietrzeźwego właściciela. Przerazone zwierzę uciekło od agresywnego pana. Niejednokrotnie dzięki funkcjonariuszom psy odnajdywały swoich właścicieli np. 14 marca na ulicy Wosia oraz 18 lipca przy plaży na Stogach. Podjęte interwencje dotyczące zwierząt były niejednokrotnie reakcją na zgłoszenia i skargi mieszkańców. Liczba patroli dedykowanych pod kątem wypełniania obowiązku sprzątania po pupilach w 2016 roku wyniosła 299. Zarejestrowano 44 sprawy związane z nieprawidłowym trzymaniem zwierząt oraz podjęto 129 interwencji własnych w stosunku do właścicieli psów. Przykładem jest zdarzenie z dnia 3 stycznia. Wobec właścicieli swobodnie biegającego bez nadzoru po Olszynie psa zastosowano pouczenie oraz skontrolowano świadectwa szczepień. Strażnicy mieli do czynienia z martwymi zwierzętami - dzikiem nieopodal bastionu św. Gertrudy 15 marca oraz foką na Wyspie Sobieszewskiej 3 lipca. Z pomocą odpowiednich służb - Ochotniczej Straży Pożarnej, Wodnego Ochotniczego Pogotowia Ratunkowego oraz Błękitnego Patrolu - szczątki zwierząt zostały szybko usunięte i zutylizowane ze względu na zagrożenie epidemiologiczne.



Podczas patrolowania dzielnic strażnicy z Referatu VI kilka razy mieli do czynienia z pożarami. 13 kwietnia kontrolując okolice Kanału Raduni w rejonie ulic Podmiejskiej i Raduńskiej natknęli się na płonącą porzuconą lodówkę. Instalacje w tego typu urządzeniach wypełniane są nieobojętnym dla środowiska gazem, dlatego też strażnicy natychmiast zabezpieczyli teren, by nie miały do niego dostępu osoby postronne. Akcja gaśnicza płonącego przy Trakcie św. Wojciecha samochodu miała miejsce 7 kwietnia. Funkcjonariusze podjęli próbę ugaszenia ognia, wezwali straż pożarną oraz zabezpieczyli



teren uniemożliwiający pieszym przechodzenie obok płonącego auta. Rokrocznie do pożarów dochodzi podczas tzw. wypalania traw na Wyspie Sobieszewskiej. Mimo powtarzanych apeli, akcji edukacyjnych i zaangażowania mediów, wraz z nadejściem wiosny pożary łąk i nieużytków rolnych stają się prawdziwą plagą. Tegoroczne interwencje miały miejsce 3 oraz 8 marca. W tym samym miesiącu strażnicy zabezpieczali pożar na terenie Rodzinnego Ogrodu Działkowego przy ulicy Wrzosy na Stogach (16 marca). Paliły się pozostałości po jednej z altan działkowych oraz śmieci, a niebezpieczeństwo rozprzestrzenienia

się ognia było duże. Poważna sytuacja wiązała się z pożarem przyczepy kempingowej 10 lutego przy ul. Olsztyńskiej. W pierwszej kolejności strażnicy sprawdzili czy nikt nie potrzebuje pomocy, wyważając zamknięte na kłódkę drzwi przyczepy. W czasie akcji ratunkowej eksplodowała znajdująca się w przyczepie butla gazowa. Na szczęście nikt nie ucierpiał. Dużym i niebezpiecznym pożarem ze względu na niesprzyjający wiatr kierujący kłęby dymu na położone nieopodal osiedle domków jednorodzinnych była paląca się hałda odpadów pozostałych po młóceniu zboża na terenie dawnego PGR przy ul. Kwiatowej. Strażnicy natychmiast wezwali na miejsce straż pożarną. Do momentu przybycia strażaków funkcjonariusze zabezpieczali miejsce zdarzenia i nie dopuszczali do niego coraz liczniej gromadzących się gapiów.

W minionym roku strażnicy z Referatu VI podejmowali również mniej spektakularne działania polegające na sprawdzaniu porządku, raportowaniu uszkodzeń, zabezpieczaniu miejsc. Przykładami tego typu czynności były: interwencja w rejonie Krakowca 2 sierpnia dotycząca podmytego chodnika lub interwencja na Przeróbce 22 stycznia polegająca na usunięciu 30 centymetrowych sopli lodu zwisających z nowo wybudowanego wiaduktu kolejowego. Funkcjonariusze referatu brali też udział w zabezpieczeniu dziewięciu festynów organizowanych na terenie działania referatu.

Do obowiązków Referatu Dzielnicowego VI w minionym roku należała współpraca z radami dzielnic, która zaowocowała udziałem w 64 dyżurach rad dzielnic oraz organizacją spotkania w ramach Forum Bezpieczeństwa i Porządku w Dzielnicach wraz z dwoma Radami Dzielnic (Przeróbka i Stogi).

3.6.9 Statystyka

- 3921 interwencji
- 2060 pouczeń
- 1538 mandatów karnych na kwotę 84 340 zł
- 227 informacji na temat wszczęcia postępowania
- 65 wniosków o ukaranie do sądu rejonowego
- 168 osób odwiezionych do pogotowia socjalnego i/lub przekazanych policji
- 5 pojazdy usunięte z drogi
- 332 kontrole miejsc przebywania osób bezdomnych

3.7 Referat Interwencyjny

Obszar: Miasto Gdańsk



Kierownik: **Czesław Belka**

Zastępca kierownika: **Włodzimierz Jank**

Liczba funkcjonariuszy: **37**

Siedziba: ul. Elbląska 54/60

Telefon: 58 301 30 11 wew. 113

3.7.1 Zasięg działania

Zgodnie z Zarządzeniem nr 16/2016 Komendanta Straży Miejskiej z dnia 21 kwietnia 2016 roku w sprawie ustalenia terytorialnego zakresu działania komórek podległych Zastępcy Komendanta ds. Operacyjnych oraz Zastępcy Komendanta ds. Prewencji Straży Miejskiej w Gdańsku, obszarem działania Referatu Interwencyjnego jest Gmina Miasta Gdańsk, co oznacza wszystkie ulice Referatów I - VI.

3.7.2 Działalność

Podstawowym zadaniem referatu jest podejmowanie interwencji na zgłoszenia kierowane pod numer alarmowy 986. W minionym roku dotyczyły one wszystkich obszarów związanych z zapewnieniem ładu i porządku w mieście oraz bezpieczeństwa jego mieszkańców. Funkcjonariusze Referatu Interwencyjnego zgodnie z uprawnieniami, jakie daje im ustawa o strażach gminnych udzielali pouczeń, dokonywali kontroli oraz czynności wyjaśniających, nakładali grzywny w postaci mandatów, reagowali gdy dochodziło do sytuacji stwarzających zagrożenie dla życia lub zdrowia ludzkiego, a także dla mienia. W związku z faktem, iż Referat Interwencyjny nie jest w żaden sposób przypisany do określonego rejonu Gdańska, funkcjonariusze podejmowali działania w obrębie całego miasta w oparciu o zaistniałe potrzeby mieszkańców.

Wstał zadania referatu wpisane było cykliczne monitorowanie zatoczek autobusowych prowadzone z pracownikami Zarządu Transportu Miejskiego. Liczba wspólnych kontroli wyniosła 48, a uczestniczyło w nich łącznie 106 strażników. Mundurowi zwracali szczególną uwagę na pojazdy, które zatrzymywały się lub parkowały w zatokach przystankowych, blokując autobusom wjazd albo wyjazd. Wobec osób pijących alkohol lub palących papierosy w miejscach objętych zakazami podejmowane były interwencje kończące się pouczeniami bądź wystawieniem mandatu.



RAPORT ROCZNY 2016



Wspólnymi działaniami Straży Miejskiej i Zarządu Transportu Miejskiego w Gdańsku, była akcja „Przystanki wolne od dymu tytoniowego” trwająca od 10 do 14 października. Palenia wyrobów tytoniowych na przystankach komunikacji publicznej zabrania ustawa. Po zmianach, wprowadzonych w lipcu tego roku, w objętych zakazem miejscach nie wolno używać także nowatorskich wyrobów tytoniowych oraz papierosów elektronicznych. W związku z tym, że nowe zapisy obowiązują od niedawna, niezdyscyplinowanych amatorów e-papierosów strażnicy głównie informowali i pouczali. W działaniach uczestniczyły też patrole

piesze z Referatu Interwencyjnego, które wsiadały do autobusów i tramwajów, by sprawdzić czy nikt nie łamie zakazu palenia w pojazdach. W ramach trwającej pięć dni akcji mundurowi podjęli 55 interwencji. W 30 przypadkach sprawców wykroczeń pouczyli. Nałożyli też 25 mandatów karnych na łączną kwotę 780 złotych.

Inną instytucją, z którą Referat Interwencyjny ściśle współpracował w ubiegłym roku sprawozdawczym był Zarząd Dróg i Zieleni. Działania dotyczyły głównie likwidacji nielegalnego handlu. Podjęto 33 interwencje z udziałem 65 strażników. W zwalczaniu procederu największą skuteczność gwarantuje zajęcie stoiska wraz z towarem. Takie akcje funkcjonariusze przeprowadzają wraz z przedstawicielami ZDiZ, którzy mają odpowiednie uprawnienia. Strażnicy zabezpieczają działania urzędników i pilnują, by nie dochodziło do zakłócania porządku. Nielegalne stoiska oferują wyroby bez certyfikatów, dokumentacji dotyczącej producenta, dat ważności, warunków transportu oraz przechowywania towaru. Urządzenia do grillowania lub podgrzewania są zazwyczaj wyposażone w prowizoryczne instalacje gazowe domowej roboty, które nie gwarantują bezpieczeństwa. W walce o klientów, nielegalni handlarze często ustawiają swoje kramy w najbardziej zatłoczonych miejscach. Blokują w ten sposób ruch, powodują zagrożenie i ułatwiają działanie kieszonkowcom.

W minionym roku funkcjonariusze Referatu Interwencyjnego podejmowali liczne interwencje w obszarze zapewnienia bezpieczeństwa w ruchu drogowym. Towarzyszył temu szereg akcji m.in. akcja „Koperta” w dniu 14 września, dotycząca oznakowania miejsc parkingowych przeznaczonych dla osób z niepełnosprawnością, działania „Drogówka” w dniu 30 sierpnia polegające na wzmożonym patrolowaniu Starego i Głównego Miasta, kontrole w dniach 13-17 czerwca na ul. Smoluchowskiego



w ramach akcji „Parkuj z głową”. Zablockowane wyjazdy i chodniki, zastawione skrzyżowania i ścieżki rowerowe oraz zniszczone zieleńce są rokrocznie dużym problemem Gdańska w okresie letnim, gdy miasto przeżywa prawdziwy najazd zmotoryzowanych. Sezon turystyczny oznacza między innymi zatłoczone ulice i parkingi w rejonie Śródmieścia oraz plaż, toteż tam koncentrują się działania służb miejskich. Także w tym roku jednym z podstawowych zadań funkcjonariuszy było reagowanie na wykroczenia popełniane przez kierowców, którzy

RAPORT ROCZNY 2016

niefrasobliwie zostawiali swoje samochody w miejscach objętych zakazem parkowania lub prowadzili auta naruszając przepisy o zakazie ruchu pojazdów. Tak było w przypadku interwencji w dniu 20 sierpnia, kiedy kierowca dostawczego pojazdu postanowił pojechać na skróty, przecinając ulicę Długą pełną spacerujących turystów. Mundurowi błyskawicznie zareagowali wobec narastającego konfliktu między kierującym a przechodniami, którzy oskarżali kierowcę o niezachowanie należytej ostrożności i narażenie na niebezpieczeństwo. Po wylegitymowaniu zirytowanego kierowcy okazało się, że nie miał on pozwolenia na wjazd



za znak C-16 (droga dla pieszych). Inny przypadek, który wzbudził niepokój funkcjonariuszy, zdarzył się 24 sierpnia na alei Zwycięstwa przy Operze Bałtyckiej. Poruszający się jedną samochód ciężarowy z przyczepą wiozł dwie łodzie. Pojazd bardzo się kołysał, pokaźny ładunek niebezpiecznie przechylał się na boki, a zawieszenie przyczepy co chwilę uderzało w jezdnię. Strażnicy nie mieli wątpliwości, że kierowca rażąco narusza zasady bezpieczeństwa. Mimo, że straż miejska nie jest uprawniona do zatrzymania i kontroli pojazdów w ruchu, funkcjonariusze zastosowali przesłanki przewidziane w art. 26§1 Kodeksu karnego (stan wyższej konieczności) oraz art. 243 Kodeksu postępowania karnego (obywatelskie ujęcie). Skontrolowany stan zabezpieczenia łodzi wskazywał, że ładunek w każdej chwili mógł zsunąć się na jezdnię. Za pośrednictwem Stanowiska Kierowania strażnicy wezwali na miejsce patrol z Wydziału Ruchu Drogowego i następnie zatrzymali pojazd. W minionym roku funkcjonariusze bardzo często podejmowali interwencje wobec sprawców wykroczeń dotyczących nieprzestrzegania przepisów drogowych i niestosowania się do znaków. Dwa razy podczas takich działań okazało się, że kierujący nie mieli uprawnień by prowadzić samochód - 14 stycznia na ul. Pocztowej i 12 lutego na ul. Złotników. W obu przypadkach mężczyźni trafili na komisariat.

W czasie pełnienia służby strażnicy z Referatu Interwencyjnego podejmowali działania związane z ratowaniem życia i zdrowia ludzkiego. Szczęśliwym dla zagubionego 21-letniego Krystiana, chorującego na autyzm, okazał się patrol w dniu 7 stycznia. Funkcjonariusze rozpoznali w zziębniętym i zdezorientowanym mężczyźnie zaginioną osobę. Przewieźli go natychmiast do komisariatu policji. Stała współpraca z Miejskim Ośrodkiem Pomocy Rodzinie zaowocowała wspólnymi działaniami wobec osób bezdomnych oraz żebrzących. Strażnicy bardzo dobrze znają miejsca gromadzenia się takich ludzi. Cyklicznie je



kontrolują i namawiają osoby pozbawione dachu nad głową do skorzystania z miejsc w schroniskach lub noclegowniach. W przypadku żebractwa problemem jest trudność szybkiego weryfikowania sytuacji materialnej osoby żebrzącej. Gdy istnieje podejrzenie, że do żebrania nakłaniane są osoby nieletnie, informacje na ten temat strażnicy zawsze przekazują sądowi rodzinnemu. W sytuacjach z udziałem dzieci mundurowi z Referatu Interwencyjnego działają szybko i w porozumieniu z innymi służbami, aby zamieszany w proceder nieletnim udzielić niezbędnej pomocy prawno-socjalnej.



Tak było w przypadku 8-latka zagubionego w tłumie świętującym obchody Święta Niepodległości. Wystraszone dziecko zostało przekazane pod opiekę ojca. Dużą dozą troski i życzliwości obdarzane są też osoby starsze. Z bezradnym, zziębniętym 67-latką poruszającym się o kuli w okolicach Dworca Głównego PKP, miał do czynienia patrol w dniu 31 października. Funkcjonariuszy bardzo zaniepokoił stan starszego pana. Po nieudanej próbie umieszczenia mężczyzny u rodziny, strażnicy znaleźli mu schronienie w domu dla osób bezdomnych. Jedną z trudniejszych akcji, która wymagała pomysłowości i cierpliwości,

okazała się pomoc choremu łabędziowi. Kontuzjowany ptak siedział na Motławie obok Zielonego Mostu 25 stycznia. W akcji ratunkowej uczestniczyły dodatkowo dwie jednostki straży pożarnej, gdyż całe stado łabędzi broniło dostępu do chorego ptaka.

Duży wkład mieli funkcjonariusze z Referatu Interwencyjnego w zabezpieczanie imprez masowych. Dotyczyło to: 21 uroczystości państwowych i kościelnych (104 strażników), 15 imprez sportowych (53 strażników), 7 imprez sportowych (20 strażników), 2 akcji charytatywnych (4 strażników), 25 imprez kulturalno-sportowych (78 strażników). W 18% zabezpieczenia realizowano razem z policją. Z funkcjonariuszami Komendy Miejskiej Policji oraz Komisariatu Policji II prowadzone były wspólne patrole piesze oraz zmotoryzowane, łącznie w liczbie 250. Ich rezultatem było 331 pouczeń, 389 mandatów karnych oraz 45 zawiadomień mandatowych.

W okresie letnim wystawiano również patrole w godzinach nocnych 22:00-02:00. W ramach akcji „Podwórka” w dniach 17-18 czerwca, 29-30 lipca, 5-7 sierpnia mundurowi sprawdzali tereny Głównego Miasta pod kątem zakłócania ładu i porządku publicznego oraz spożywania alkoholu w miejscach zabronionych.

3.7.3 Statystyka

- 11506 interwencji
- 3583 pouczeń
- 6745 mandatów karnych na kwotę 480 715 zł
- 796 informacji na temat wszczęcia postępowania
- 218 wniosków o ukaranie do sądu rejonowego
- 447 osób odwiezionych do pogotowia socjalnego i/lub przekazanych policji
- 265 pojazdy usunięte z drogi
- 365 kontrole miejsc przebywania osób bezdomnych

4. Prewencja i profilaktyka

Obszar: Miasto Gdańsk



Kierownik: **Agnieszka Solecka**

Liczba funkcjonariuszy: **18**

Siedziba: ul. Elbląska 54/60

Telefon: 58 301 30 11 w. 116 lub 117

4.1 Zadania referatu

Referat Profilaktyki Straży Miejskiej w Gdańsku powstał w 2000 roku. Pracuje w nim 19 funkcjonariuszy. Większość z nich ma wyższe wykształcenie oraz przygotowanie do pracy z młodzieżą. Mundurowi stale współpracują z gdańskimi placówkami oświatowymi i wychowawczymi, prowadząc w nich zajęcia profilaktyczne. Strażnicy podejmują działania, których celem jest zapobieganie popełnianiu przestępstw i wykroczeń przez nieletnich. Angażują się też w liczne przedsięwzięcia na rzecz ograniczania zjawisk kryminogennych.



4.2 Profilaktyka szkolna

W 2016 roku w szkołach podstawowych, gimnazjalnych i średnich funkcjonariusze Referatu Profilaktyki przeprowadzili 2796 zajęć, w których uczestniczyło 50661 osób. Strażnicy między innymi uświadamiali nieletnim z jaką odpowiedzialnością trzeba się liczyć w przypadku popełnienia czynu

RAPORT ROCZNY 2016

karalnego. Mundurowi przestrzegali młodych ludzi przed konsekwencjami sięgania po środki odurzające i alkohol. Uczyli ich także poprawnego segregowania odpadów i namawiali do przestrzegania zasad ekologii. Najmłodszy poznawali razem ze strażnikami podstawy bezpieczeństwa w domu, na placu zabaw, w drodze do szkoły, jak również w czasie letniego i zimowego wypoczynku. Dzieci uczyły się prawidłowego przechodzenia przez jezdnię, bezpiecznej jazdy na rowerze, jak reagować na zaczepki obcej osoby i co robić w przypadku spotkania z agresywnym zwierzęciem. Od września 2016 roku w zajęciach „Postępowanie ze zwierzętami” uczestniczył służbowy pies Marley. Niespełna roczny golden retriever pojawił się w Referacie Profilaktyki w maju. Przez kolejne cztery miesiące był przygotowywany do pracy z dziećmi.

Tematyka spotkania	Liczba uczestników	Liczba zajęć
Dopalacze	5283	267
Odpowiedzialność nieletnich	8533	430
Strażnik trzeźwości	1343	71
Cyberprzemoc	8165	397
Pierwsza pomoc przedmedyczna	1633	84
Bezpieczne dzieciństwo	6787	375
Bezpieczna droga do szkoły	3344	175
Postępowanie ze zwierzętami	6061	341
Autochodzik	3647	330
Bezpieczne ferie	2528	154
Strażnik czyta dzieciom	352	22
Bezpieczny senior	49	2
Bezpieczne wakacje	1746	91
Ekologiczna klasa	299	16
Eko strażnik	307	11
Bezpiecznie na rowerze	321	14
Bezpieczne fajerwerki	263	16
Suma	50661	2796

tabela 3. Zajęcia profilaktyczne w 2016 r.

Od kilku lat wspólnym przedsięwzięciem strażników z Referatu Profilaktyki i policjantów jest patrol szkolny. Mundurowi sprawdzają, czy nic złego nie dzieje się na terenie szkół, w ich sąsiedztwie oraz w innych miejscach, w których bywa młodzież. Obecność funkcjonariuszy przy placówkach oświatowych odstrasza dilerów narkotyków oraz inne osoby, które mogłyby dopuścić się czynów karalnych wobec nieletnich. Uczniowie, widząc mundurowych, unikają sięgania po papierosy i inne używki. W 2016 roku patrol szkolny pełnił służbę 159 razy. Strażnicy



Referatu Profilaktyki regularnie odwiedzają tereny szkolne. W 2016 roku przeprowadzili 4366 takich kontroli. Podjęli 341 interwencji. W 308 przypadkach sprawców wykroczeń pouczali, a w 33 karali mandatami.

4.3 Olimpiada Wiedzy o Bezpieczeństwie

Już od dziesięciu lat Straż Miejska w Gdańsku, Gdańska Wyższa Szkoła Humanistyczna oraz straże gminne i miejskie z województwa pomorskiego organizują Olimpiadę Wiedzy o Bezpieczeństwie. Konkurs adresowany jest do uczniów klas I-IV szkół ponadgimnazjalnych. Ma rozwijać w młodzieży poczucie odpowiedzialności za swoje postępowanie, jak również za wspólne dobro. Uczniowie poznają przepisy prawa oraz uprawnienia instytucji, które stoją na jego straży. Wszystko to ma służyć poprawie bezpieczeństwa i porządku publicznego.

W organizację IX Olimpiady Wiedzy o Bezpieczeństwa pod hasłem „Moje miasto, moja straż” zaangażowało się 10 straży miejskich: z Gdańska, Sopotu, Tczewa, Malborka, Starogardu Gdańskiego, Pelplina, Kwidzyna, Kościerzyny, Rumi i Helu. Finał konkursu odbył się 7 kwietnia 2016 roku w Kościerzynie. O indeks GWSH oraz inne atrakcyjne nagrody ubiegało się 23 uczniów. Honorowy patronat nad IX Olimpiadą sprawowali: Prezydent Miasta Gdańska, Wojewoda Pomorski oraz Pomorski Kurator Oświaty.



Jesienią 2016 roku zainauguowana została jubileuszowa, X edycja Olimpiady pod hasłem „Ja, strażnik...”. Do konkursu zgłosiło się 1113 osób. Tym razem w organizację przedsięwzięcia zaangażowało się 9 straży miejskich: z Gdańska, Chojnic, Kościerzyny, Kwidzyna, Malborka, Pelplina, Rumi, Starogardu Gdańskiego i Tczewa. Finał X Olimpiady zaplanowano na 16 marca 2017 roku w Europejskim Centrum Solidarności w Gdańsku. Konkurs objęli honorowym patronatem: Marszałek Województwa Pomorskiego, Pomorski Kurator Oświaty oraz Prezydent Miasta Gdańska.

4.4 Klasa Bezpieczeństwa Publicznego

Od dwóch lat w IV Liceum Ogólnokształcącym w Gdańsku istnieje Klasa Bezpieczeństwa Publicznego, której patronuje między innymi Straż Miejska. Poza realizacją tradycyjnego programu przygotowującego do matury, uczniowie biorą udział w zajęciach prowadzonych przez strażników miejskich, pracowników służby penitencjarnej oraz policjantów. Mówiąc o codziennych sprawach i problemach Gdańska, strażnicy uświadamiają młodym ludziom potrzebę aktywnego angażowania się w lokalne przedsięwzięcia.



Zachęcają ich także do podejmowania działań na rzecz najbliższego otoczenia, pokazują zalety pracy dla samorządu.

W pierwszym roku nauki młodzi ludzie poznają wraz ze strażnikami „Ochronę porządku publicznego” oraz „Pierwszą pomoc przedmedyczną”. W drugiej klasie - „Prawo lokalne” i „Prawo wykroczeń”. Program trzeciej klasy przewiduje: „Prawo ruchu drogowego” oraz „Ochronę środowiska”. W roku szkolnym 2016/17 naukę w Klasie Bezpieczeństwa Publicznego rozpoczęło 30 uczniów. Rok wcześniej przyjęto do niej 29 osób.

4.5 Małe formy teatralne

Na deskach Teatru „Miniatura” pokazali swe umiejętności uczestnicy V edycji przeglądu Małych Form Teatralnych „Jestem bezpieczny na drodze”. Zadaniem przedszkolaków (i ich wychowawców) było przygotowanie krótkich przedstawień, związanych z bezpieczeństwem na drodze. W imprezie edukacyjnej, która odbyła się 12 grudnia 2016 roku, wzięli udział podopieczni gdańskich przedszkoli:

- nr 21 „Bajnutkowo” (ul. Mozarta 33),
- nr 60 im. Jana Brzechwy (ul. Orłowska 19),
- nr 71 „Diamencik” (ul. Diamentowa 13a),
- nr 84 „Bursztynowy Domek” (ul. Burgaska 5),
- nr 88 (ul. Meissnera 4).

Wszystkie uczestniczące w konkursie placówki nagrodzono upominkami. Głównymi organizatorami przeglądu Małych Form Teatralnych są: Straż Miejska w Gdańsku oraz Wydział Rozwoju Społecznego Urzędu Miasta Gdańska.



4.6 Konkurs „Bezpieczeństwo na wakacjach”

Kolejny raz rozdane zostały nagrody w konkursie fotograficznym „Bezpieczeństwo na wakacjach”. Był on przeznaczony głównie dla uczniów szkół podstawowych oraz gimnazjalnych. Na wyróżnienia mogły liczyć te zdjęcia z wakacji, z których jednoznacznie wynikało, że wolny czas spędzany był bezpiecznie i z rozwagą.



4.7 Bezpieczna droga do szkoły

Pod koniec sierpnia i na początku września priorytetowym zadaniem strażników było zapewnienie najmłodszym bezpieczeństwa w drodze do i ze szkoły. Wspólną akcją pod hasłem „Bezpieczna droga do szkoły” zorganizowali w tym roku mundurowi z 20 straży miejskich i gminnych województwa pomorskiego. Gdańscy funkcjonariusze przeprowadzili w ostatnich dniach wakacji kontrole infrastruktury przy 61 szkołach i placówkach oświatowych. Zwracali uwagę na oznakowanie przejść dla pieszych, sprawdzali



stan zabezpieczeń i bacznie obserwowali, czy w najbliższym otoczeniu nie ma potencjalnych zagrożeń dla uczniów.

Przez pierwsze dwa tygodnie września przy 25 gdańskich szkołach podstawowych wystawiono 151 patroli. Strażnicy uczyli najmłodszych bezpiecznego zachowania na drodze oraz właściwego przechodzenia przez jezdnię. Rozdawali też odblaskowe opaski. Podczas praktycznych ćwiczeń na ulicy nie lada atrakcją był Lew Leoś. Maskotka gdańskiej straży cieszyła się ogromnym zainteresowaniem dzieci.

4.8 Komunikacja społeczna

Jednym z zadań Referatu Profilaktyki jest stały kontakt z mieszkańcami oraz mediami. Na stronie www.strazmiejska.gda.pl, inspektorzy ds. komunikacji społecznej przekazują informacje o pracy funkcjonariuszy. W 2016 roku zamieścili 218 wiadomości oraz artykułów dotyczących interwencji i działań gdańskich mundurowych. Opisywali zdarzenia, podczas których strażnicy stawiali czoła zagrożeniom i sytuacjom kryzysowym, służyli radą i wsparciem dla mieszkańców, udzielali potrzebującym pierwszej pomocy przedmedycznej, patrolowali miejsca przebywania osób bezdomnych, pomagali zwierzętom i podejmowali kontrole.

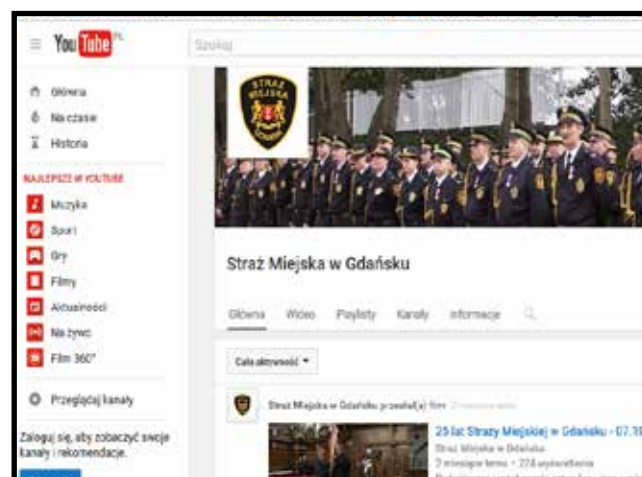




Do dziennikarzy regularnie trafiały komunikaty z informacjami o pracy funkcjonariuszy i podejmowanych przez nich interwencjach. Strona Straży Miejskiej w Gdańsku była źródłem informacji dla mediów zarówno lokalnych, jak i ogólnopolskich. W 2016 roku dziennikarze zainteresowali się ponad 90 sprawami przedstawionymi na www.strazmiejska.gda.pl, co zaowocowało licznymi publikacjami (było ich około 350). Wśród zadań inspektorów ds. komunikacji społecznej jest także udzielanie odpowiedzi na pytania dziennikarzy i przygotowywanie materiałów do publikacji. W przypadku pojawienia się w mediach doniesień nieprecyzyjnych lub nieprawdziwych – inspektorzy wnioskuje o ich sprostowanie.

Na stronie internetowej pojawiały się teksty publicystyczne i edukacyjne, których celem było kształtowanie właściwych postaw społecznych oraz przypomnienie o obowiązkach mieszkańców i administratorów posesji. Stałym elementem takich artykułów są informacje o ustawowych uprawnieniach strażników oraz o sankcjach, które grożą za nieprzestrzeganie przepisów.

Na kanale YouTube Straży Miejskiej w Gdańsku w 2016 roku zostało opublikowanych 12 materiałów filmowych (zapis zdarzeń z miejskiego monitoringu, interwencje strażników, wydarzenia, w których uczestniczyli funkcjonariusze).



4.9 Kampanie społeczne

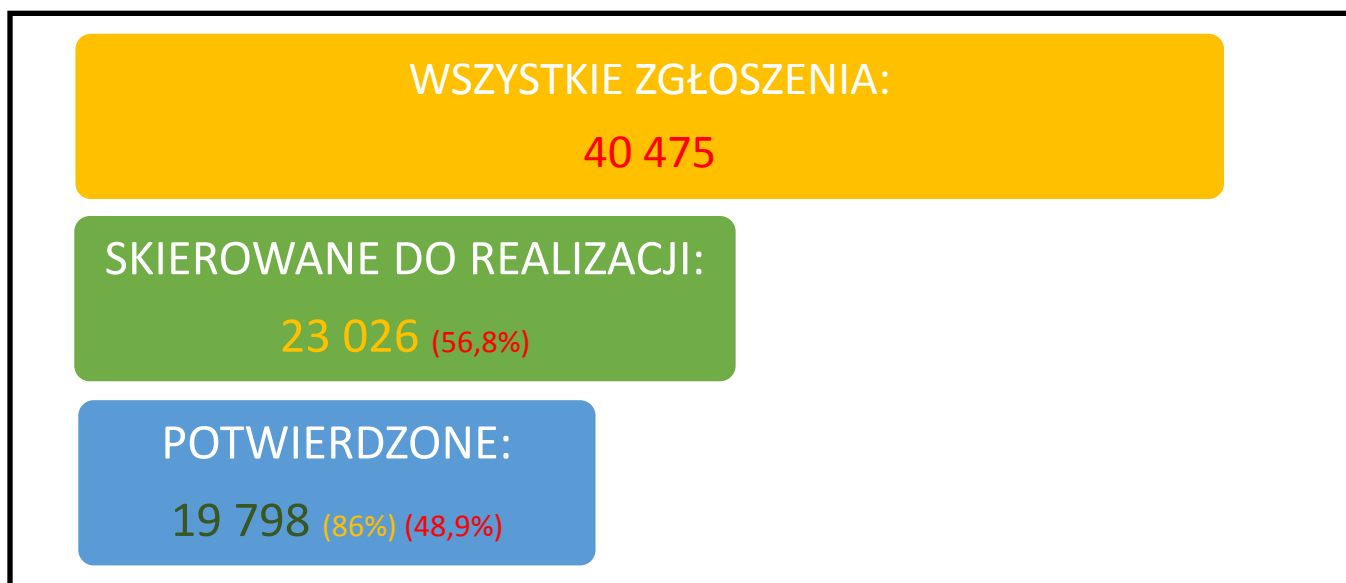
W ofercie Referatu Profilaktyki dla rad dzielnic oraz wspólnot i spółdzielni mieszkaniowych są plakaty z informacjami o ważnych kwestiach związanych z utrzymaniem porządku, ekologią i ochroną środowiska. Funkcjonariusze zwracają szczególną uwagę, żeby przygotowywane przez nich materiały miały jasną, komunikatywną formę, były proste i przejrzyste – tak aby ich przekaz miał szansę trafić do jak najszerszego grona odbiorców.

5. Referat Kierowania

Do głównych zadań Referatu Kierowania należą: kontakt telefoniczny z mieszkańcami oraz radiowy z patrolami straży miejskiej, przyjmowanie zgłoszeń za pośrednictwem alarmowego numeru 986 i udzielanie odpowiedzi obywatelom, zlecenie interwencji strażnikom, koordynowanie działań patroli i udzielanie im wsparcia, jak również przekazywanie spraw do realizacji innym służbom oraz jednostkom i instytucjom miejskim, zgodnie z podziałem uprawnień oraz kompetencji.

W ciągu doby na Stanowisku Kierowania pracuje zazwyczaj pięciu dyżurnych. Każdy z nich podczas 12-godzinnej służby realizuje średnio 122 czynności, które wymagają podjęcia decyzji i za które trzeba wziąć odpowiedzialność. Oznacza to, że nową czynność, wykonaniu której należy poświęcić nieco czasu, funkcjonariusz rozpoczyna statystycznie co 6 minut.

W 2016 roku funkcjonariusze SK odbyli 120 433 rozmów telefonicznych. Odebrali 40 475 zgłoszeń, 23 026 z nich (56,8%) przekazali następnie do realizacji. W przypadku 19 798 spraw (86%) strażnicy podjęli interwencje, natomiast zasadności 3228 zgłoszeń (14%) nie potwierdzili.

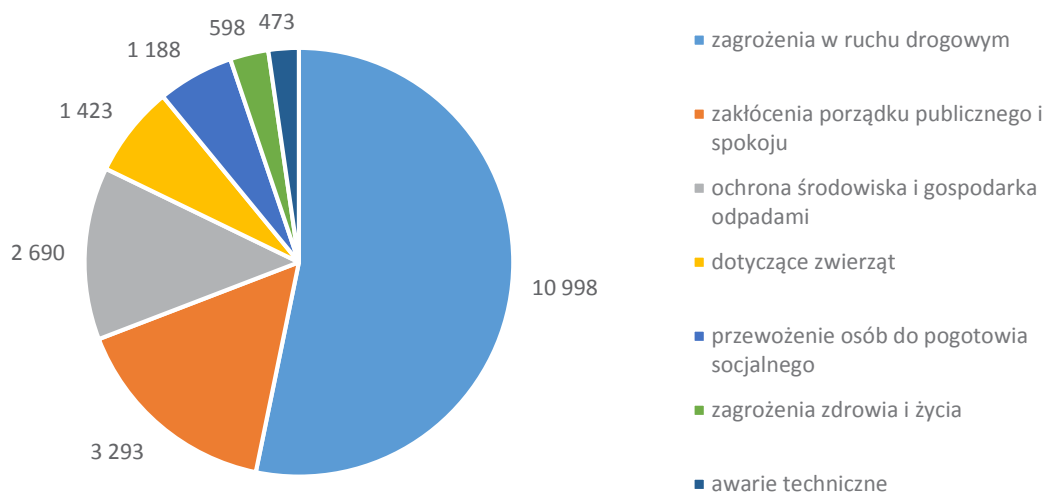


Interwencje najczęściej zlecane przez Stanowisko Kierowania w 2016 roku:

• zagrożenia w ruchu drogowym	10 998
• zakłócenia porządku publicznego i spokoju	3 293
• ochrona środowiska i gospodarka odpadami	2 690
• dotyczące zwierząt	1 423
• przewożenie osób do pogotowia socjalnego	1 188
• zagrożenia zdrowia i życia	598
• awarie techniczne	473

RAPORT ROCZNY 2016

Interwencje najczęściej zlecane przez Stanowisko Kierowania w 2016 roku:

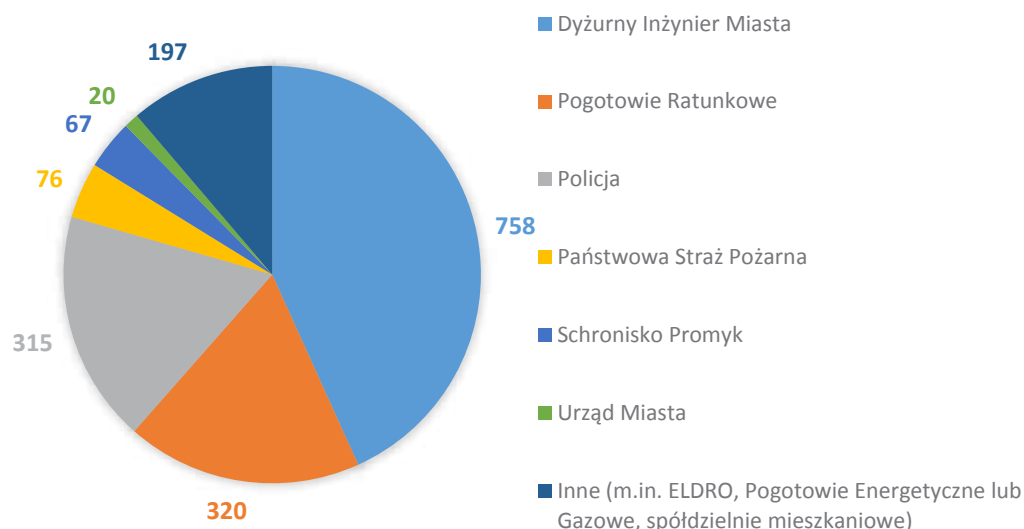


6390 razy dyżurni SK potwierdzali dane osób legitymowanych przez patrole, 3833 razy przekazywali polecenie zdjęcia blokady z koła nieprawidłowo zaparkowanego auta, a 719 razy zlecali odholowanie na parking administracyjny pojazdu, który stwarzał zagrożenie w ruchu drogowym.

Interwencje porządkowe przekazane przez Stanowisko Kierowania referatom dzielnicowym straży miejskiej zostały zrealizowane w 94.3%.

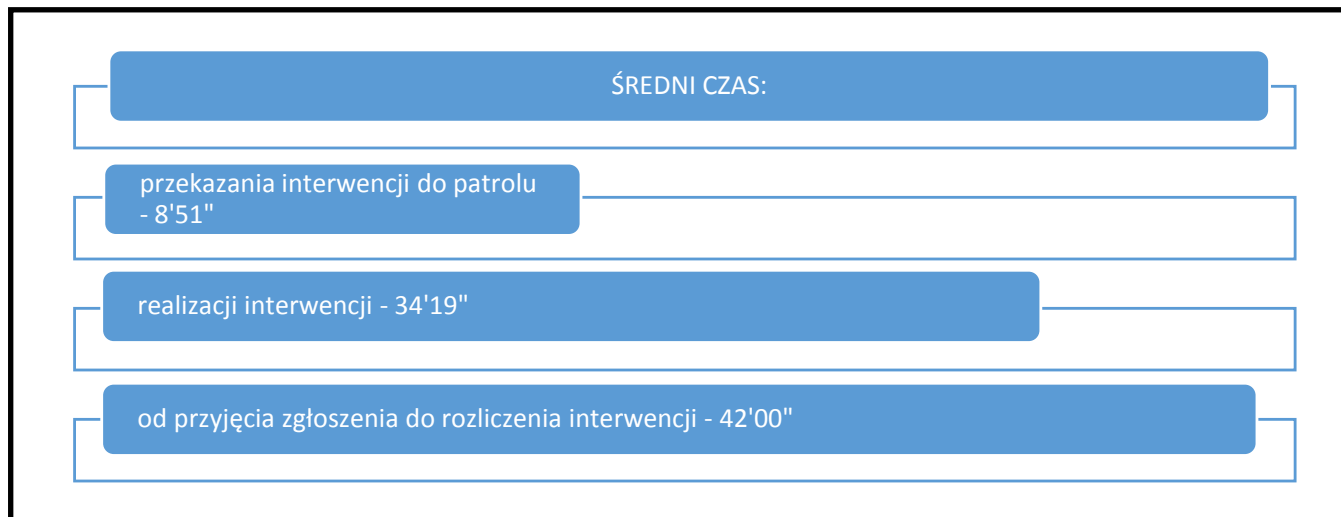
1753 zgłoszenia przekierowano do innych służb i instytucji. Sprawy najczęściej trafiały do Dyżurnego Inżyniera Miasta (758), pogotowia ratunkowego (320) i policji (315).

SPRAWY PRZEKAZANE DO REALIZACJI PRZEDSTAWICIELOM INNYCH SŁUŻB I INSTYTUCJI:



RAPORT ROCZNY 2016

W okresie jesienno-zimowym jednym z priorytetowych zadań Referatu Kierowania jest sprawna koordynacja działań na rzecz osób bezdomnych oraz nietrzeźwych, których życie z uwagi na niekorzystne warunki atmosferyczne może być zagrożone.



Wśród poważniejszych wyzwań, z jakimi każdego dnia mierzą się dyżurni SK, jest obsługa tzw. trudnego klienta. W przypadku części osób, które dzwonią na alarmowy numer 986, niezbędna jest umiejętność poprowadzenia rozmowy w sposób niezwykle wyważony i delikatny. Dlatego też do służby na Stanowisku Kierowania kierowane są wyłącznie doświadczone osoby o określonym profilu charakterologicznym, spełniające wyśrubowane kryteria.

Funkcjonariusze Referatu Kierowania byli wyróżniani w minionym roku między innymi przez Prezydenta Miasta Gdańska za pracę na rzecz „Gdańskiego Modelu Integracji Imigrantów” oraz przez Kierownictwo Miejskiego Ośrodka Pomocy Rodzinie za nieustanne zaangażowanie w działania wspierające osoby bezdomne. Wyrazem uznania dla profesjonalizmu oraz wzorowej współpracy dyżurnych Stanowiska Kierowania i podejmujących interwencje strażników były liczne podziękowania mieszkańców za szybkie i skuteczne realizowanie zgłoszeń.



6. Monitoring

Do zdań Referatu Monitoringu Wizyjnego Miasta należy całodobowa obserwacja rejonu objętego zasięgiem kamer monitorujących. Zarejestrowany i zabezpieczony obraz zdarzeń nierzadko wykorzystywany jest jako dowód w prowadzonych sprawach karnych o wykroczenia i przestępstwa, a także zabezpieczany dla innych postępowań, zgodnie z przepisami. Ponieważ nagrania monitoringu wizyjnego cieszą się dużym zainteresowaniem, dlatego też ciekawsze zdarzenia są publikowane na stronie internetowej Straży Miejskiej w Gdańsku. Chodzi o pokazanie społeczeństwu jak wiele się w dzisiejszych czasach rejestruje i jak bardzo nie opłaca się naruszać przepisów prawa miejscowego oraz ustawowego. Pokazane sytuacje powinny być przestrożą i mają uświadamiać ludziom, że nie są bezkarni, bo czasami całkiem niespodziewanie, mogą być widziani przez kamery. Można tu przytoczyć opublikowane przypadki zdarzeń:

- „Złodziej roweru złapany” (14.12.2016). Dzięki znakomitej spostrzegawczości, bardzo dobrej koncentracji uwagi i precyzji operatora kamer oraz jego dobrej współpracy z policją, udało się zidentyfikować skradziony z terenu Szkoły Podstawowej nr 35 w Oliwie rower, jak również naprowadzić patrol policji na sprawcę kradzieży. Mężczyzna został ujęty, właściciel odzyskał swoją własność.
- „Kara dla wandalą” (26.08.2016). Dzięki czujności operatorki monitoringu ujawniono sprawcę malowania graffiti na budynku przy ul. Heweliusza. Mężczyzna w chwili zatrzymania przez policję był nietrzeźwy. Został odwieziony do pogotowia socjalnego. Następnego dnia ukarano go mandatem karnym w wysokości 400 złotych i zobowiązano do pokrycia kosztów naprawy elewacji budynku. Zarządca obiektu wycenił tę usługę na 200 złotych.
- „Pił, a potem wsiadł za kółko” (18.07.2016). Spożywanie alkoholu przez czterech mężczyzn przy zaparkowanym u zbiegu ulic Piastowskiej i Kaplicznej samochodzie z logo taxi z warszawskimi numerami rejestracyjnymi. Z uwagi na fakt, iż biesiadnicy wsiadli do samochodu, operator zgłosił zdarzenie dyżurnemu policji. W efekcie współpracy pracownika monitoringu z policją, kierujący pojazdem 38-letni mieszkaniec Warszawy został zatrzymany. Podczas sprawdzenia jego stanu trzeźwości okazało się, że ma on w wydychanym powietrzu 2,75 promila alkoholu. Mężczyzna trafił do policyjnego aresztu. Gdy wytrzeźwiał, usłyszał zarzut jazdy w stanie nietrzeźwości. Sprawca przyznał się do winy i dobrowolnie poddał karze. Akta sprawy trafiły do prokuratury.
- „Uważaj, gdzie naklejasz” (09.05.2016). Kamera monitoringu zarejestrowała mężczyznę naklejającego ogłoszenia na wiatkach przystankowych w rejonie skrzyżowania ulic Chłopskiej, Jagiellońskiej i Czerwonego Dworu. Sprawca poruszał się samochodem. Śledzony przez operatora przy użyciu kamer, został zatrzymany przez patrol policji na ul. Droszyńskiego. Mężczyznę wylegitymowano i ukarano.
- „Ukarana za naklejanie ogłoszeń” (07.07.2016). Naklejanie ulotek przez kobietę na wiatkach przystankowych i automatach do sprzedaży biletów we Wrzeszczu, między innymi przy Operze Bałtyckiej i w rejonie ul. Smoluchowskiego. Dzięki operatorowi monitoringu osoba została zatrzymana przez patrol policji i ukarana mandatem karnym.



RAPORT ROCZNY 2016

- „Małoletni wandalie w oku kamery” (01.04.2016) Operatorka monitoringu obserwująca okolice czerwonego wiaduktu w ciągu ulicy Uczniowskiej zwróciła uwagę na dwóch chłopców niosących pojemniki z farbami w sprayu. Wysłany patrol policji ujął młodzieńców, którzy w komisariacie usłyszeli zarzuty niszczenia mienia. O dalszym losie 12-latka i 13 latka miał zdecydować sąd rodzinny.

Wśród ciekawszych spraw ujawnionych przez operatorów monitoringu, a niepublikowanych na stronie internetowej, warto wspomnieć o zdarzeniach, do których doszło w różnych częściach Gdańska:

- Fontanna „Neptuna” - Czterech mężczyzn weszło do studni Neptuna, by pomóc młodzieńcowi, któremu nie powiodła się próba wskoczenia na kielich pomnika. Interwencja zakończona wezwaniem karetki pogotowia.
- Ulica Rajska / Wielki Młyn - człowiek śpiący na ławce, okradany przez obywatela rumuńskiego. Interwencja zakończona przez patrol policji.
- Nabrzeże Motławy - zażywanie narkotyków. Interwencja zakończona przez patrol policji.
- Długi Targ - wyrywanie z donic kwiatów i zaśmiecanie ulicy. Interwencja również zakończona przez patrol policji.
- Zielony Most - próba wypłacenia pieniędzy z bankomatu przy użyciu karty należącej do innej osoby. Postępowanie prowadzone przez policję.
- Ulica Powroźnicza - młody mężczyzna skaczący po karoserii pojazdu osobowego. Sprawca ukarany mandatem karnym przez policję.
- Ulica Szeroka/Grobla - zatykanie otworu parkometru. Sprawca zatrzymany przez policję.
- Ulica Krasickiego - fajerwerki wrzucone do biletomatu spowodowały uszkodzenie urządzenia. Prowadzenie sprawy przejęła policja.



Największa liczba zdarzeń ujawnianych przez monitoring dotyczy drobnych kradzieży torebek, portfeli i telefonów. Często zdarzają się przypadki podpażeń koszy na śmieci, co kończy się postawieniem zarzutu umyślnego uszkodzenia mienia. Na system monitoringu składają się 342 kamery Miejskiego Systemu Monitoringu Wizyjnego. Przeważnie są one rozmieszczone w najbardziej uczęszczanych miejscach Gdańska, na przystankach, parkingach, dworcach, skrzyżowaniach ulic, w tunelach i w parku Brzeźnieńskim. Pracownicy monitoringu wizyjnego mają również podgląd obrazu z kamer zainstalowanych przez spółdzielnie mieszkaniowe w niektórych osiedlach. Stanowiska monitoringu umieszczone są w Komisariatach Policji I, II, III, IV, V, VIII.



W roku 2016 operatorzy monitoringu przekazali policji do realizacji 3027 zdarzeń. Dotyczyły one przede wszystkim: spożywania alkoholu, palenia tytoniu na przystankach komunikacji miejskiej, zakłócania porządku, dewastacji mienia, bójek, rozbojów, kradzieży, nieprawidłowego parkowania, nielegalnego handlu, umieszczania ogłoszeń bez

RAPORT ROCZNY 2016

zgody zarządzającego danym miejscem, malowania graffiti na obiektach użyteczności publicznej, osób nietrzeźwych wymagających przewiezienia do izby wytrzeźwień, bezdomnych oraz innych nieprawidłowości wymagających podjęcia stosownych czynności przez właściwe instytucje (niesprawnie działająca sygnalizacja świetlna, uszkodzone znaki drogowe itp.)

Rodzaj ujawnionej nieprawidłowości	Liczba zdarzeń przekazanych do realizacji
Niewłaściwe parkowanie	103
Dewastacje mienia	40
Spożywanie alkoholu	1232
Zakłócanie ładu i porządku publicznego	105
Nielegalny handel	36
Bójki i rozboje	86
Osoby przewiezione do pogotowia socjalnego	240
Kradzieże	16
Rozklejanie plakatów i graffiti	117
Inne wykroczenia	1021

tabela 4. Zdarzenia zarejestrowane przez monitoring w 2016 r.

7. Współpraca

W roku 2016 Straż Miejska w Gdańsku wzorem lat ubiegłych podejmowała współpracę z wieloma instytucjami, organami władzy państwowej, samorządowej, stowarzyszeniami i organizacjami społecznymi. Zasadność wspólnych działań była podyktowana ich komplementarnością, specjalnymi uprawnieniami oraz środkami jakimi dysponowały poszczególne podmioty, jak również nie mniej istotną wartością, jaką stanowiło doświadczenie bądź dobre praktyki wykorzystywane przez każdą z instytucji i organizacji.

7.1 Współpraca z policją

Z uwagi na podobny charakter pracy i ten sam obszar służby, współpraca najczęściej dotyczyła Komendy Miejskiej Policji. W minionym roku strażnicy miejscy wspólnie z funkcjonariuszami policji prowadzili wspólne patrole zarówno w ramach akcji „Patrol szkolny”, którego częścią były zajęcia profilaktyczne w szkołach na temat bezpieczeństwa oraz ryzykownych zachowań dzieci i młodzieży, jak również przy akcjach dotyczących nielegalnego handlu. Wspólne akcje związane były także z działaniami, których celem stanowiło zapewnienie bezpieczeństwa w ruchu drogowym,



przykładem czego były zmotoryzowane patrole strażników i policjantów z Komisariatu Policji VII lub Wydziału Ruchu Drogowego Komendy Miejskiej Policji, np. w dniu 23 marca na ulicy Siennej i w rejonie estakady Trasy Sucharskiego. W podobnych wspólnych akcjach z policją, które odbywały się w różnych częściach miasta, strażnicy uczestniczyli w ciągu roku kilkadziesiąt razy. W dniach 17-19 sierpnia obie służby prowadziły wzmożone kontrole pojazdów elektrycznych, które wożą turystów w centrum Gdańska. Akcja była skutkiem licznych skarg, z których wynikało, że prowadzący tak zwane meleksy często lekceważą innych uczestników ruchu drogowego. W ubiegłym roku przeprowadzono kilkadziesiąt zabezpieczeń, które w istotny sposób wsparły działania policji. Strażnicy miejscy wspólnie z policjantami zabezpieczali Jarmark św. Dominika, uroczystości państwowe i samorządowe, imprezy sportowe oraz kulturalne. Łącznie straż miejska brała udział w 108 zabezpieczeniach imprez masowych, zgromadzeń publicznych oraz innych wydarzeń (432 patrole,



849 funkcjonariuszy). Platforma wspólnych działań nie opierała się jedynie na prewencji. 16 listopada w Klubie Seniora przy Katedrze Oliwskiej, przedstawiciele straży miejskiej wzięli udział w zorganizowanej przez Komisariat Policji IV debacie „Bezpieczny Senior”, podczas której starszym osobom uświadamiano zagrożenia ze strony nieuczciwych usługodawców, a także oszustów podających się za wnuczków, funkcjonariuszy lub przedstawicieli różnych instytucji.

7.2 Współpraca z Państwową Strażą Pożarną

Kolejną służbą mundurową, z którą Straż Miejska prowadziła wspólne działania była Państwowa Straż Pożarna. Strażnicy niejednokrotnie zabezpieczali miejsca, w których prowadzone były akcje ratunkowe. Wśród przykładów: pożar desek na tyłach domu przy ul. Wodnika 14 maja, płonąca w okolicach Raduni lodówka 13 kwietnia, pożar altany działkowej na Stogach 16 marca, płonący samochód na Trakcie św. Wojciecha 7 kwietnia, pożar budynku mieszkalnego w dzielnicy



Aniołki 1 lutego, płonąca przyczepa kempingowa 10 lutego, wyciek płynów eksploatacyjnych z przewróconego auta na Podwalu Grodzkim 28 sierpnia, usunięcie martwego dzika przy Bastionie św. Gertrudy 15 marca, akcja ratunkowa dotycząca chorego łabędzia na Motławie obok Zielonego Mostu 25 stycznia lub usunięcie sopli z wiaduktu kolejowego na Przeróbce 22 stycznia.

Wspólnym przedsięwzięciem była akcja „Droga pożarowa - droga życia”. Chodziło w niej o uświadomienie, jak duże znaczenie mają drogi pożarowe oraz właściwe ich oznakowanie. Działania

zostały przeprowadzone we wtorek 24 maja w trzech miejscach w Gdańsku: obok Zieleniaka, na drodze dojazdowej do terenów stoczniowych oraz pośród wielkich bloków na Żabiance.

7.3 Współpraca ze Strażą Ochrony Kolei

Cykliczne działania prowadzone były w minionym roku razem z pracownikami Straży Ochrony Kolei. W ramach akcji „Infrastruktura” realizowano kontrole punktów skupu złomu. Szczegółowo sprawdzano, czy na składowiskach nie ma elementów infrastruktury miejskiej oraz kolejowej. W przypadku wątpliwości co do pochodzenia poszczególnych elementów prowadzone były dalsze czynności wyjaśniające, jak miało to miejsce podczas kontroli 21 marca. Pracownica punktu skupu złomu zobligowana została do przedłożenia zaświadczenia, które potwierdziło, że elementy infrastruktury pochodzą z legalnego źródła.



7.4 Współpraca z innymi jednostkami UM

Straż Miejska stale współpracuje z Miejskim Ośrodkiem Pomocy Rodzinie (MOPR). Prowadzone działania dotyczą niesienia pomocy osobom bezdomnym oraz przeciwdziałaniu żebractwu na terenie



Miasta Gdańska. W oparciu o powstałą kilka lat temu mapę miejsc, w których najczęściej można spotkać osoby bezdomne, w okresie zimowym prowadzone są regularne kontrole konkretnych lokalizacji. Mapa jest na bieżąco aktualizowana między innymi w oparciu o informacje od mieszkańców. Funkcjonariusze straży oraz pracownicy MOPR wymieniają się danymi na ten temat. Zimą, miejsca przebywania bezdomnych sprawdzane są codziennie. Jednak wtedy gdy temperatura spada poniżej minus 15 stopni Celsjusza (lub minus 10 przy silnym wietrze), dodatkowe kontrole prowadzone są także nocą. Każdą osobę potrzebującą wsparcia funkcjonariusze namawiają

do skorzystania z oferty profesjonalnej placówki świadczącej pomoc. Wymiar działań w tym zakresie przedstawiają statystyki z mroźnego stycznia 2016 roku: 3 stycznia, funkcjonariusze skontrolowali 59 miejsc, w których zastali 43 osoby. Do pogotowia socjalnego odwieźli cztery z nich, osiem do schroniska dla bezdomnych. 4 stycznia funkcjonariusze sprawdzili na terenie Gdańska 78 miejsc, rozmawiali z 38 osobami. Dwie zgodziły się jechać mundurowymi do pogotowia socjalnego, trzy zostały przewiezione do schroniska. 5 stycznia patrole straży miejskiej przeprowadziły 72 kontrole miejsc przebywania osób bezdomnych, zastały w nich 21 osób, trzy zostały odwiezione do pogotowia socjalnego,



dwie do schroniska. 6 stycznia kontrole strażników objęły 51 miejsc, dwie osoby przewieziono do schroniska, jedną do pogotowia socjalnego, jedną przekazano policji, zaś trzy zostały zabrane przez pogotowie ratunkowe. 7 stycznia strażnicy skontrolowali 54 miejsca, w których można spotkać bezdomnych. Zastali w nich 19 osób, dwie z nich zgodziły się jechać do pogotowia socjalnego, jedna do noclegowni. Niestety, jak widać na powyższych przykładach odsetek chętnych do skorzystania z pomocy pozostaje niewielki. Służby mundurowe prowadzą

RAPORT ROCZNY 2016

stałą współpracę ze schroniskami, noclegowniami, pogotowiem socjalnym oraz innymi ośrodkami, instytucjami i organizacjami, które opiekują się ludźmi bez dachu nad głową.

W działaniach służących utrzymaniu należytego poziomu czystości w mieście straż miejska współpracowała z Wydziałem Środowiska Urzędu Miejskiego w Gdańsku i Gdańskim Zarządem Nieruchomości Komunalnych. Współpraca była odpowiedzią na zgłoszenia dotyczące zaśmiecenia przestrzeni publicznej, niszczenia zieleni, usuwania drzew bez zezwolenia, nielegalnych wysypisk, nieprawidłowej gospodarki wodno-ściekowej, uciążliwej emisji zanieczyszczeń powietrza oraz nadmiernego hałasu. Funkcjonariusze straży miejskiej udzielali asysty urzędnikom i pracownikom podczas wykonywania przez nich czynności służbowych.

Wspólnie z Zarządem Dróg i Zieleni (ZDiZ) prowadzone były akcje porządkowe dotyczące usuwania stoisk prowadzących nielegalny handel. Kontynuowana była kampania „Razem dbamy o Nasze Miasto”, uwrażliwiająca mieszkańców Gdańska na potrzebę segregowania odpadów i oddawania odpadów niebezpiecznych do utylizacji. Realizowana była również informacyjno-edukacyjna kampania „Parkuj z głową”, której celem jest eliminowanie parkowania aut niezgodnie z przepisami. Istotnym obszarem współpracy Straży Miejskiej w Gdańsku oraz ZDiZ było poruszanie się po Stefie Ograniczonej Dostępności na Głównym Mieście i kontrole związane z gospodarowaniem odpadami.



Aby jakość wspólnych działań stale się rozwijała i była coraz bardziej skuteczna, prowadzone są wspólne szkolenia oraz ćwiczenia taktyczno-bojowe, jak to z 21 kwietnia w nowym tunelu pod Martwą Wisłą. Scenariusz zrealizowano trzy dni przed otwarciem obiektu dla kierowców. W ćwiczeniach uczestniczyły jednostki straży pożarnej, policji, służb ratownictwa medycznego, straży miejskiej oraz przedstawiciele innych instytucji. Nasi funkcjonariusze mieli zabezpieczyć miejsca zdarzenia oraz ewakuować cztery poszkodowane osoby do punktu medycznego w drugiej, bezpiecznej nitce tunelu.

8. Działania priorytetowe w 2016 roku

Obszary priorytetowe w działalności gdańskiej straży miejskiej w 2016 roku zostały ustalone w oparciu o przeprowadzone badania sondażowe mieszkańców Gdańska (895 odpowiedzi), analizę 34147 zgłoszeń telefonicznych oraz weryfikację raportów z 223 spotkań z mieszkańcami i radami dzielnic.

8.1 Podniesienie poziomu przestrzegania przepisów ruchu drogowego

Cel realizowany był poprzez egzekwowanie przestrzegania przepisów ruchu drogowego ze szczególnym uwzględnieniem rejonów przyplażowych oraz terenów Głównego i Starego Miasta. W newralgicznych rejonach rozmieszczane były stałe patrole, operujące również w godzinach wieczornych. Ponadto wspólnie z policją były formowane mieszane patrole składające się ze strażnika i policjanta, co pozwoliło podejmować interwencje również wobec pojazdów będących w ruchu.

Niewłaściwe parkowanie w znaczący sposób obniża standardy ruchu drogowego oraz powoduje duże utrudnienia dla jego uczestników, zwłaszcza dla osób z niepełnosprawnością. Wykroczenia w zakresie bezpieczeństwa i porządku w komunikacji, na które reagowali strażnicy miejscy dotyczyły głównie

tamowania i utrudniania ruchu oraz niewłaściwego parkowania (m.in. nieuprawnionego korzystania z miejsc wydzielonych dla inwalidów oznakowanych odpowiednimi znakami, niestosowania się do znaków drogowych B-35 i B-36). Wobec pojazdów utrudniających ruch i zagrażających jego bezpieczeństwu wydawano dyspozycję w sprawie odholowania na podstawie art. 130a Ustawy prawo o ruchu drogowym. Jeśli samochód pozostawiano w miejscu, gdzie było to zabronione, lecz nie utrudniało ruchu albo nie zagrażało bezpieczeństwu, funkcjonariusze stosowali urządzenia blokujące.



Do najważniejszych przedsięwzięć sezonu letniego należała kampania „Parkuj z głową!” przygotowana przez straż miejską oraz Zarząd Dróg i Zieleni. Jej celem było ograniczanie parkowania aut niezgodnie z przepisami na terenie Gdańska. Działania koncentrowały się na terenach najchętniej odwiedzanych latem przez turystów i mieszkańców, czyli w rejonie pasa nadmorskiego oraz Głównego i Starego Miasta. Z myślą o informacyjno-edukacyjnym wymiarze akcji Referat Profilaktyki przygotował zawieszki zapachowe w dwóch wariantach: upomnienie (radiowóz) oraz wyróżnienie (medal).



RAPORT ROCZNY 2016

Zawieszkę-radiowóz strażnicy wręczali kierowcom pouczanym lub karanym mandatami. Drugą (wzorowaną na złotym medalu) jako podziękowanie dostawali kierowcy, którzy stosowali się do przepisów. Aby zachęcić do czynnego działania także mieszkańców i turystów, strażnicy przygotowali „Karny kupon”. Wkładając go za wycieraczkę niewłaściwie zaparkowanego auta, każdy mógł uprzejmie zwrócić uwagę kierowcy, który zlekceważył przepisy. Edukacyjne ulotki były rozdawane przez funkcjonariuszy, można je było także pobrać i wydrukować ze strony internetowej Straży Miejskiej w Gdańsku. „Karny kupon” ukazał się trzykrotnie na łamach dziennika „Nasze Miasto”.



Dla potrzeb kampanii „Parkuj z głową!” powstała również podstrona internetowa z najważniejszymi informacjami na temat prawidłowego parkowania. W czasie wakacji funkcjonariusze organizowali mobilne patrole edukacyjne i patrole rowerowe, które operowały głównie na terenach przyległych do plaż.

W ramach działania priorytetowego, dotyczącego wykroczeń przeciwko bezpieczeństwu i porządkowi w komunikacji, w 2016 roku odnotowano 10372 pouczeń, wystawiono 10872 mandatów na kwotę 992 250 złotych oraz wystosowano 663 wniosków do sądu. Największa liczba wykroczeń dotyczyła art. 92 § 1 Kodeksu Wykroczeń „Kto nie stosuje się do znaku lub sygnału drogowego albo do sygnału lub polecenia osoby uprawnionej do kierowania ruchem lub do kontroli ruchu drogowego podlega karze grzywny albo karze nagany”. Strażnicy odnotowali 7356 pouczeń, wystawili 8744 mandatów na kwotę 743 980 złotych, skierowali 254 wniosków do sądu. Dużą liczbę osób pouczono lub ukarano mandatem na podstawie art. 97 Kodeksu Wykroczeń „Kto wykracza przeciwko innym przepisom o bezpieczeństwu lub o porządku ruchu na drogach publicznych podlega karze grzywny do 3000 złotych albo karze nagany. Odnotowano 2860 pouczeń, wystawiono 1653 mandatów na kwotę 198 670 złotych oraz skierowano 94 wnioski do sądu. Liczba pouczeń zastosowanych wobec sprawców wykroczeń związanych z art. 90 Kodeksu Wykroczeń „Kto tamuje lub utrudnia ruch na drodze lub w strefie zamieszkania podlega karze grzywny albo karze nagany” wyniosła 97 pouczeń, mandatów było ponad połowę mniej - 38 na kwotę 4400 złotych. Wśród interwencji podjętych wobec sprawców wykroczeń przeciwko bezpieczeństwu i porządkowi w komunikacji, więcej pouczeń niż mandatów zastosowano na podstawie art. 95 Kodeksu wykroczeń „Kto prowadzi na drodze publicznej pojazd nie mając przy sobie wymaganych dokumentów podlega karze grzywny do 250 złotych albo karze nagany” – 328 pouczeń oraz 27 mandatów.

Ważnym aspektem wkładu straży miejskiej na rzecz poprawy ruchu drogowego była praca inspektora ds. ruchu drogowego, który działał w ramach Komisji ds. Bezpieczeństwa i Organizacji Ruchu Drogowego.



8.2 Wzrost poziomu czystości i porządku publicznego

Realizacja celu przejawiała się w skutecznym egzekwowaniu utrzymania czystości i porządku w mieście. Zgodnie z zaplanowanym poziomem, większość spraw porządkowych zgłaszanych przez mieszkańców została skutecznie rozwiązana. Kluczowymi problemami w tym obszarze były: zaśmiecanie miejsc publicznych, spożywanie alkoholu w miejscach publicznych i niesprzątanie po pupilach.

Jednym z głównych problemów, z jakimi borykali się w minionym roku strażnicy, było zaśmiecanie miejsc publicznych, powstawanie nielegalnych wysypisk, nielegalne podrzuty odpadów, nieporządek wokół punktów gromadzenia odpadów. Stałym zadaniem wszystkich referatów były kontrole związane z wymogami gospodarowania odpadami, podczas których zwracano szczególną uwagę na czystość na posesjach oraz właściwe wyposażenie w pojemniki na odpady. W dzielnicach pozbawionych dostępu do systemu kanalizacji miejskiej kontrolowane były urządzenia do gromadzenia nieczystości ciekłych. Łączna liczba interwencji w zakresie utrzymania czystości i porządku wyniosła

1960. W 1461 przypadkach zakończyła się pouczeniami, zaś w 482 wystawieniem mandatów. W trosce o jakość powietrza strażnicy prowadzili kontrole domowych palenisk w budynkach ogrzewanych paliwami stałymi. W minionym roku podjęto 166 interwencji wobec osób, które termicznie przekształcały odpady poza spalarnią odpadów - 109 pouczone, a 56 ukarano mandatami. W 2016 roku funkcjonariusze Straży Miejskiej w Gdańsku ujawnili 249 nielegalnych wysypisk odpadów. Informacje na ten temat przekazali ZDiZ oraz GZNK. Do końca roku straż miejska otrzymała potwierdzenie uprzątnięcia 217 takich miejsc.



Z zagadnieniem zaśmiecania wiązał się również problem wraków. W przypadku braku tablic rejestracyjnych lub gdy stan pojazdu wskazywał na to, że samochód nie jest używany, zadaniem strażników było usunięcie pojazdu. Decyzja ta była poprzedzona weryfikacją pojazdu zostawionego przy drogach publicznych i w strefach zamieszkania pod kątem spełniania przesłanek dla zakwalifikowania go jako nieużytkowanego. W 2016 roku (zgodnie z art. 50a Kodeksu Ruchu Drogowego) 66 pojazdów zostało usuniętych z dróg przez funkcjonariuszy straży miejskiej.

RAPORT ROCZNY 2016

Istotnym aspektem działań straży miejskiej w minionym roku były działania dyscyplinujące i edukujące wobec właścicieli psów, którzy nie wywiązują się z obowiązków związanych z posiadaniem zwierzęcia domowego. Działania prewencyjne polegały na interwencjach zakończonych pouczeniem, mandatem lub skierowaniem wniosku do sądu. W przypadku braku smyczy lub kagańca podstawą do podjęcia interwencji był między innymi art. 77 Kodeksu wykroczeń „Kto nie zachowuje zwykłych lub nakazanych środków ostrożności przy trzymaniu zwierzęcia podlega karze grzywny do 250 złotych albo karze nagany.” Pouczone zostały 172 osoby, nałożono 71 mandatów na kwotę 4110 zł oraz skierowano 7 wniosków do sądu. Pozostałe interwencje związane były z lekceważeniem zobowiązań określonych w Uchwale nr VI/95/15 Rady Miasta Gdańska z dnia 26 lutego 2015 roku w sprawie regulaminu utrzymania czystości i porządku na terenie miasta Gdańska. W kwestii usuwania nieczystości po psie dokonano 23 pouczeń, nałożono 7 mandatów na kwotę 260 złotych, trzy sprawy skierowano do sądu. Wobec wyprowadzających psy bez smyczy i kagańców zastosowano 92 pouczenia i 29 mandatów na kwotę 1100 złotych.



Interwencje strażników miejskich wynikające z egzekwowania przepisów określonych w Ustawie o wychowaniu w trzeźwości i przeciwdziałaniu alkoholizmowi stanowiły istotny odsetek podejmowanych w minionym roku działań, zarówno o charakterze prewencyjnym jak i represyjnym. Głównymi problemami z jakimi spotykali się funkcjonariusze były: spożywanie alkoholu w miejscach publicznych zakłócanie porządku publicznego przez osoby nietrzeźwe oraz sprzedaż alkoholu osobom nieletnim.

W roku 2016 kontynuowana była akcja informacyjna propagująca właściwe postawy. Setki torebek na psie odchody, a także ulotki, plakaty oraz „Kartki dla Sąsiada” trafiły m.in. do mieszkańców Nowego Portu w ramach kolejnej akcji „Posprzątaj po swoim psie”. Było to wspólne przedsięwzięcie radnej miasta Gdańska Beaty Dunajewskiej oraz straży miejskiej. W plenerowe działania, które przeprowadzono 17 czerwca, zaangażowała się również młodzież z IV Liceum Ogólnokształcącego oraz Zespołu Szkół Morskich. Strażnicy miejscy oraz uczniowie wyszli na ulice Nowego Portu, by przekonać mieszkańców do sprzątnięcia po swoich pupilach.



W 2016 roku podjęto 8607 interwencji dotyczących spożywania alkoholu w miejscach objętych zakazem, co jest tendencją spadkową wobec roku poprzedniego, który zakończył się 10441 interwencjami. Pouczono 4106 osób, na 4432 nałożono mandaty karne na kwotę 169 120 złotych, sporządzono 30 wniosków o ukaranie do sądu rejonowego. Do izby wytrzeźwień przewiezionych zostało 1352 osób.

8.3 Rozwój współpracy z mieszkańcami



Cel został osiągnięty poprzez udział w spotkaniach z mieszkańcami oraz zaangażowanie w ich organizację. Miernikiem okazała się liczba spotkań, ustalona z radnymi dzielnic. Planowane działania straży miejskiej w tym obszarze opierały się na dyżurach w radach dzielnic, organizacji Dzielnicowego Forum Porządku Publicznego i Bezpieczeństwa Miejskiego oraz zabezpieczenia festynów i inicjatyw społecznych, które wspierały utrzymanie ładu i porządku publicznego.

Rozwój komunikacji z mieszkańcami Gdańska oraz aktywizowanie społeczności lokalnych na rzecz współpracy z samorządem w obszarach związanych z porządkiem publicznym był jednym ze strategicznych obszarów aktywności straży miejskiej w minionym roku. Strażnicy rejonowi brali udział w spotkaniach z mieszkańcami w radach dzielnic (łącznie odbyło się 308 dyżurów w radach osiedli) oraz w spotkaniach Prezydenta Gdańska Pawła Adamowicza z mieszkańcami, podczas których gdańszczanie mogli zgłaszać problemy porządkowe w swoich dzielnicach. Była to doskonała okazja do dyskusji o rozwiązaniach i usprawnieniach na rzecz polepszania jakości życia mieszkańców. Mundurowi odpowiadali na pytania, rozpowszechniali też materiały edukacyjne i informacyjne.

Wzorem lat ubiegłych straż miejska wraz z Wydziałem Bezpieczeństwa i Zarządzania Kryzysowego Urzędu Miejskiego w Gdańsku organizowała również spotkania w ramach Forum Bezpieczeństwa i Porządku Publicznego. Spotkania objęły następujące dzielnice:

- 14 listopada - Matarnia
- 17 listopada - Aniołki
- 18 listopada - Przeróbka
- 22 listopada - Wzgórze Mickiewicza, Siedlce
- 23 listopada - Ujeścisko-Łostowice, Jasień, Chełm
- 28 listopada - Żabianka-Wejhery-Jelitkowo-Osiedle Tysiąclecia, Przymorze, VII Dwór
- 29 listopada - Strzyża, Wrzeszcz Dolny
- 30 listopada - Brzeźno, Zaspą-Młyniec



RAPORT ROCZNY 2016



i realizacji tych zgłoszeń (także za pośrednictwem map zagrożenia), picu alkoholu w miejscach objętych zakazami, kwestiach związanych z osobami bezdomnymi, wykroczeniach popełnianych przez rowerzystów i o nieużytkowanych pojazdach. Omówiono kwestie związane z segregowaniem szkła i innych odpadów, możliwością zamontowania kolejnych kamer miejskiego monitoringu oraz z zanieczyszczeniami powodowanymi przez pojazdy, które wyjeżdżają z terenów budowlanych. Analizowano problem spożywania alkoholu na skwerach i placach, zakłócania ładu i porządku przez osoby wchodzące na teren szkół, wraki aut na podwórkach poza drogami oraz nielegalnego wyłukiwania bursztynu.

Jednym z wymiarów zacieśnienia współpracy z mieszkańcami Gdańska był udział w lokalnych wydarzeniach i przedsięwzięciach. Okazją do spotkań funkcjonariuszy z mieszkańcami były festyny i zabawy plenerowe. Najmłodszym uczestnikom takich spotkań proponowano zabawy edukacyjne, starsi mogli uczestniczyć w konkursach wiedzy o bezpieczeństwie. Do udziału w imprezach, organizowanych na terenie Gdańska zapraszane były miejskie draby (strażnicy w strojach historycznych z XVII wieku) oraz



Uczestniczący w nich funkcjonariusze straży miejskiej, policji, straży pożarnej, pracownicy Zarządu Dróg i Zieleni, Miejskiego Ośrodka Pomocy Rodzinie, Zarządu Transportu Miejskiego, Biur Obsługi Mieszkańców, spółdzielni mieszkaniowych, prywatnych zarządców nieruchomości oraz lokalnych organizacji poruszali kwestie porządkowe poszczególnych dzielnic. Organizacja debat, podczas których dyskutowano nad głównymi problemami i planowanymi przedsięwzięciami, analizowano statystyki wykroczeń i szukano nowych rozwiązań, cieszyła się dużym zainteresowaniem. Mówiono między innymi o sposobach zgłaszania interwencji



Lew Leos (maskotka Straży Miejskiej w Gdańsku). Mundurowi chętnie angażowali się również w przedsięwzięcia charytatywne. W minionym roku straż miejska uczestniczyła w 57 festynach.

Otwarcie się na mieszkańców przybierało również nietypowe formy. Przykładem jest akcja „Kartka dla Sąsiada”, która w 2016 roku cieszyła się dużym powodzeniem wśród gdańszczan. Dzięki kartce rozdawanej przez strażników można było dyskretnie zwrócić uwagę osobie uciążliwej dla otoczenia. Po informacjach w mediach ogólnopolskich, pomysłem gdańskich mundurowych zainteresowały się



inne straże. „Kartki dla Sąsiada” pojawiły się w minionym roku między innymi w Rybniku, Raciborzu i Suwałkach. Jak co roku, straż miejska była współorganizatorem 8. edycji Gdańskich Dni Sąsiadów, podczas których funkcjonariusze doradzali w kwestii porządku i bezpieczeństwa przy organizacji spotkań. Ponadto straż brała czynny udział w Dniu Otwartym Rady Miasta Gdańska, podczas którego funkcjonariusze proponowali najmłodszym szereg zabaw, natomiast starszym spacer w alkogoglach oraz oglądanie wyposażenia radiowozu.

8.4 Rozwój współpracy międzynarodowej i międzysamorządowej w zakresie porządku publicznego i bezpieczeństwa miejskiego

Przedsięwzięciami zapewniającymi realizację celu były: organizacja wraz z Europejskim Forum na rzecz Bezpieczeństwa w Miastach (EFUS) konferencji poświęconej audytom bezpieczeństwa oraz współorganizacja Kongresu Smart Metropolis – Urban Security 2016. Ponadto Straż Miejska w Gdańsku kontynuowała działania zmierzające do pozyskania samorządów lokalnych i utworzenia polskiej platformy w ramach Europejskiego Forum na rzecz Bezpieczeństwa w Miastach.



Jako jednostka miejska reprezentująca gminę w stowarzyszeniu EFUS, Straż Miejska w Gdańsku była współorganizatorem konferencji „Metody i narzędzia kształtowania samorządowej polityki prewencyjnej”, która odbyła się 26 lutego w ramach projektu „Audyty”, współfinansowanego przez Komisję Europejską ze środków programu finansowego „Zapobieganie i walka z przestępczością” (ISEC-2011). W spotkaniu wzięli udział samorządowcy (m.in. z Krakowa, Szczecina i Wrocławia), prelegenci oraz goście zagraniczni (m.in. dr Sohail Husain - dyrektor Analytica Consulting Services z Wielkiej Brytanii, dr Martin Schairer - wiceprezydent miasta Stuttgart). Konferencja miała

dwa główne wątki: lokalne audyty bezpieczeństwa i tworzenie ram współpracy dla samorządów, które chcą wspólnie kształtować bezpieczeństwo oraz porządek publiczny. Uczestnicy dyskutowali o audytach bezpieczeństwa, działaniach prewencyjnych oraz możliwościach współpracy w ramach EFUS i korzyściach, które z niej płyną. Debatowano m.in. o najlepszych praktykach, wymianie doświadczeń i wspólnym realizowaniu projektów w oparciu o środki unijne. Wypracowano również treść listu intencyjnego, który ma służyć budowaniu partnerstwa na rzecz powstania polskiej sieci miast współpracujących w dziedzinie bezpieczeństwa miejskiego.

RAPORT ROCZNY 2016

W minionym roku Straż Miejska w Gdańsku z ramienia EFUS była merytorycznym partnerem przy organizacji Kongresu Smart Metropolia – Urban Security 2016, który odbył się w dniach 23-24 listopada. W ramach jednego z paneli tematycznych („Zachowanie bezpieczeństwa jako wspólne działanie”) poruszano zagadnienia związane z zarządzaniem kryzysowym w obliczu nagłych zagrożeń. Mówiono o sposobach zapobiegania takim zagrożeniom, jak również o współpracy służb mundurowych. Dyskutowano o skuteczności różnych form ochrony przestrzeni miasta (m.in. o wzmocnieniu systemów monitoringu). Kolejny panel tematyczny z obszaru bliskiego działaniom straży miejskiej („Mieszkańcy dla bezpieczeństwa. Rola inicjatyw społecznych w kształtowaniu bezpieczeństwa lokalnego”) był okazją do wymiany spostrzeżeń na temat udziału mieszkańców w kształtowaniu bezpieczeństwa całej metropolii. Rozmawiano o budowaniu systemów bezpieczeństwa w wymiarze lokalnym. Odbyły się również ćwiczenia z zakresu współdziałania przy zabezpieczeniu imprez masowych, seminarium „Współpraca służb bezpieczeństwa warunkiem sprawnej organizacji imprez masowych” oraz debata „Bezpieczeństwo mieszkańców metropolii w przestrzeni publicznej”.

W minionym roku sprawozdawczym rozwój współpracy w zakresie porządku publicznego i bezpieczeństwa miejskiego objął także wymiar międzysamorządowy. Straż Miejska w Gdańsku wraz z innymi strażami działającymi w regionie powołała Prefekturę Straży Gminnych i Miejskich Województwa Pomorskiego.



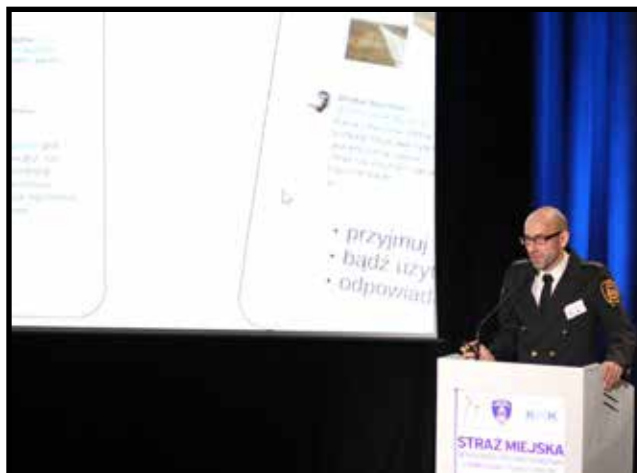
Jej główne cele to: zacieśnianie współpracy między jednostkami (czego przejawem jest organizowanie akcji i przedsięwzięć o charakterze regionalnym), organizowanie wspólnych szkoleń dla funkcjonariuszy oraz inicjowanie zmian w uprawnieniach straży gminnych i miejskich. Podczas spotkania, które odbyło się 8 czerwca 2016 roku w Kolbudach prefektem wybrany został Leszek Walczak, komendant Straży Miejskiej w Gdańsku. Głównym osiągnięciem w zakresie współpracy międzysamorządowej była akcja „Bezpieczna droga do szkoły”. W jej I etapie skontrolowano ponad 250 pomorskich placówek oświatowych, II etap objął 422 patrole oraz ponad 170 szkół i przedszkoli. Mundurowi z 20 jednostek z regionu zwracali uwagę na wszystko to, co ma znaczenie dla bezpieczeństwa uczniów. Sprawdzali między innymi oznakowanie przejść dla pieszych, stan chodników, barierki i innych zabezpieczeń. Przedmiotem dyskusji podczas spotkania konsultacyjnego w Kościerzynie, które odbyło się 8 września był Regulamin Prefektury Straży



Gminnych i Miejskich Województwa Pomorskiego oraz propozycje zmian w przepisach ruchu drogowego w zakresie rozszerzenia uprawnień straży. Uczestnicy spotkania rozmawiali też o możliwości stworzenia Bazy Informacji Prawnej, która byłaby platformą wymiany informacji między pomorskimi strażami.

Doskonałą okazją do wymiany doświadczeń, prezentacji osiągnięć i nowych idei oraz nawiązywania współpracy w wymiarze krajowym są spotkania. W dniach 21-22 listopada 2016 r. w Krakowie, odbyła się konferencja pt.: „Straż miejska w systemie bezpieczeństwa i porządku publicznego”.

Spotkanie poświęcono zagadnieniom związanym z modelami funkcjonowania straży miejskich, prezentacji form działania służb, a także problemom nurtującym strażników i kierunkom ewolucji tej formacji. Straż Miejska w Gdańsku była reprezentowana przez prelegenta, który mówił o znaczeniu mediów społecznościowych w pracy straży miejskich i gminnych.



8.5 Usprawnienie organizacyjne Straży Miejskiej

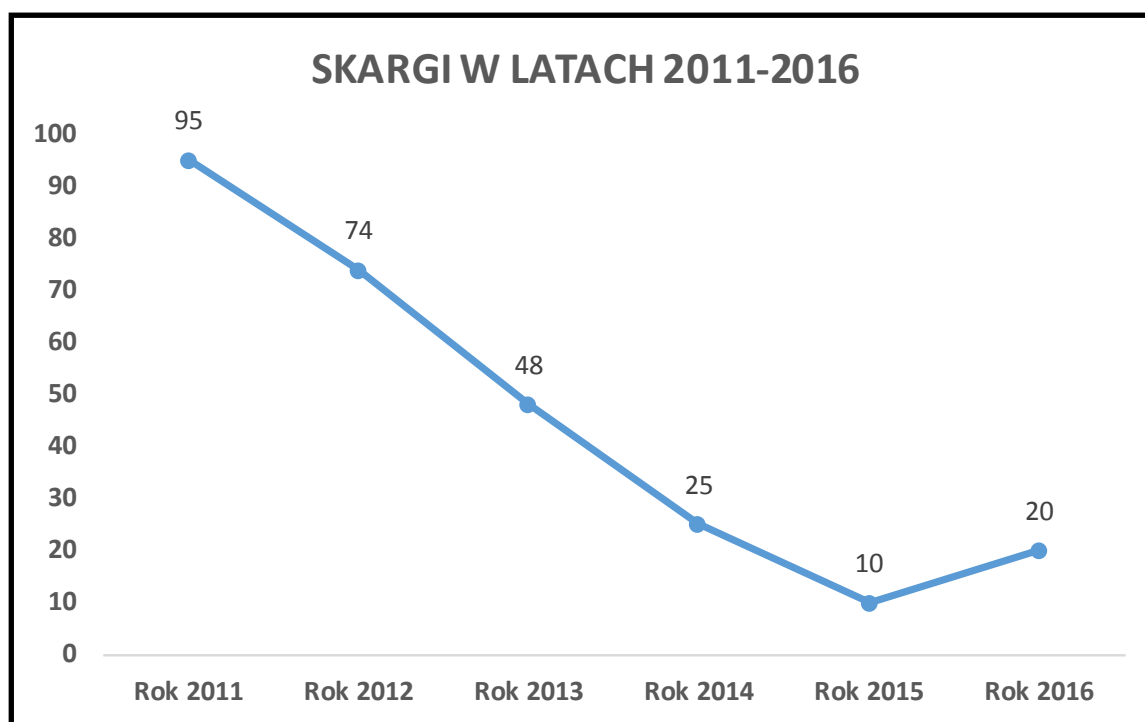
Ostatni z założonych w 2016 roku celów priorytetowych dotyczył zmian struktury i zasad funkcjonowania Straży Miejskiej w Gdańsku. Mocą Zarządzenia nr 16/2016 Komendanta Straży Miejskiej w Gdańsku z dnia 21 kwietnia 2016 roku w sprawie ustalenia terytorialnego zakresu działania komórek podległych Zastępcy Komendanta ds. Operacyjnych oraz Zastępcy Komendanta ds. Prewencji, ustalony został terytorialny zasięg działania komórek podległych. Dokonano nowego podziału ulic na podstawie położenia geograficznego poszczególnych referatów oraz pełnionych funkcji. Zapewnienie nowej struktury pozwoliło na skuteczną realizację celów strategicznych, poprawę efektywności i optymalizację wykorzystania zasobów kadrowych. Ponadto usprawniony został system oceny, który poprzez cykliczny pomiar skuteczności realizowanych zadań pozwala stale podnosić poziom profesjonalizmu Straży Miejskiej w Gdańsku.

9. Jakość straży w ocenie mieszkańców

Ocena jakości pracy Straży Miejskiej w Gdańsku znajduje swój wyraz w uznaniu mieszkańców. Czynności służbowe funkcjonariuszy opierają się głównie na bezpośrednich kontaktach z ludźmi, którzy zlecają interwencje oraz z tymi wobec których podejmowane są interwencje. Na ocenę pracy strażników wpływają: ich życzliwość i otwartość oraz szybkość i skuteczność podejmowanych działań.

9.1 Skargi

Każdy obywatel może wnieść skargę na strażnika zarówno w formie pisemnej, jak również ustnie do protokołu. W minionym roku sprawozdawczym z możliwości tej skorzystano 20 razy. Zastrzeżenia zgłaszane przez gdańszczan dotyczyły przede wszystkim nieprawidłowego działania i niewłaściwego zachowania strażników. Wszystkie zażalenia adresowane do Straży Miejskiej w Gdańsku zostały niezwłocznie rozpatrzone (dotrzymano 30-dniowego ustawowego terminu). W 19 przypadkach nie znaleziono podstaw, aby uznać skargi za zasadne. Tylko jedna została rozpatrzona jako częściowo zasadna. Składaniu skarg od lat towarzyszy tendencja spadkowa. Wynikać to może m.in. ze zwiększającego się poziomu znajomości prawa oraz właściwej jego interpretacji, jak również działań na rzecz podnoszenia jakości i efektywności pracy Straży Miejskiej w Gdańsku. Rok ubiegły wyróżniał się na tym tle, odnotowano bowiem lekki wzrost, co można tłumaczyć znaczącym zwiększeniem liczby interwencji drogowych i ich wysokim wskaźnikiem sankcyjności.

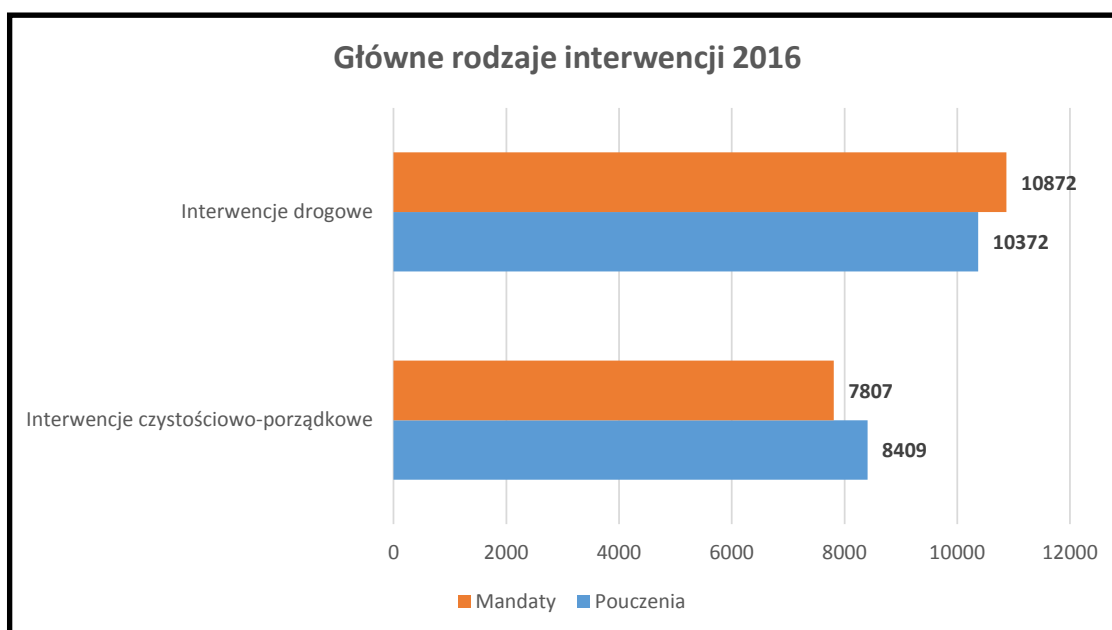
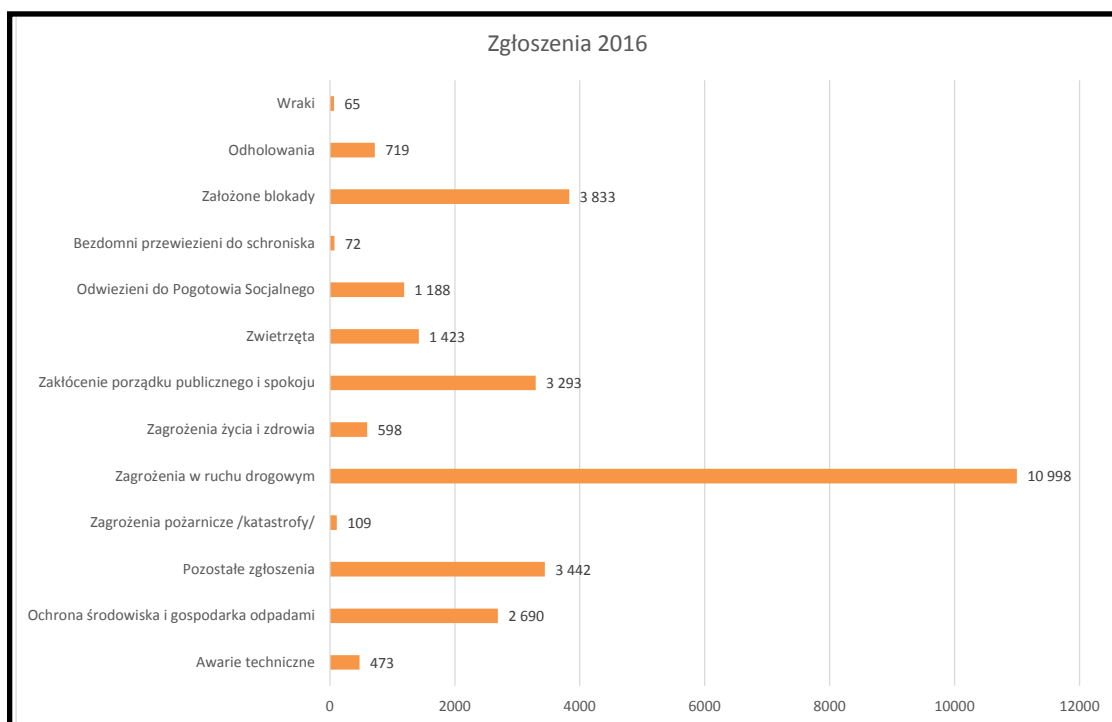


9.2 Podziękowania

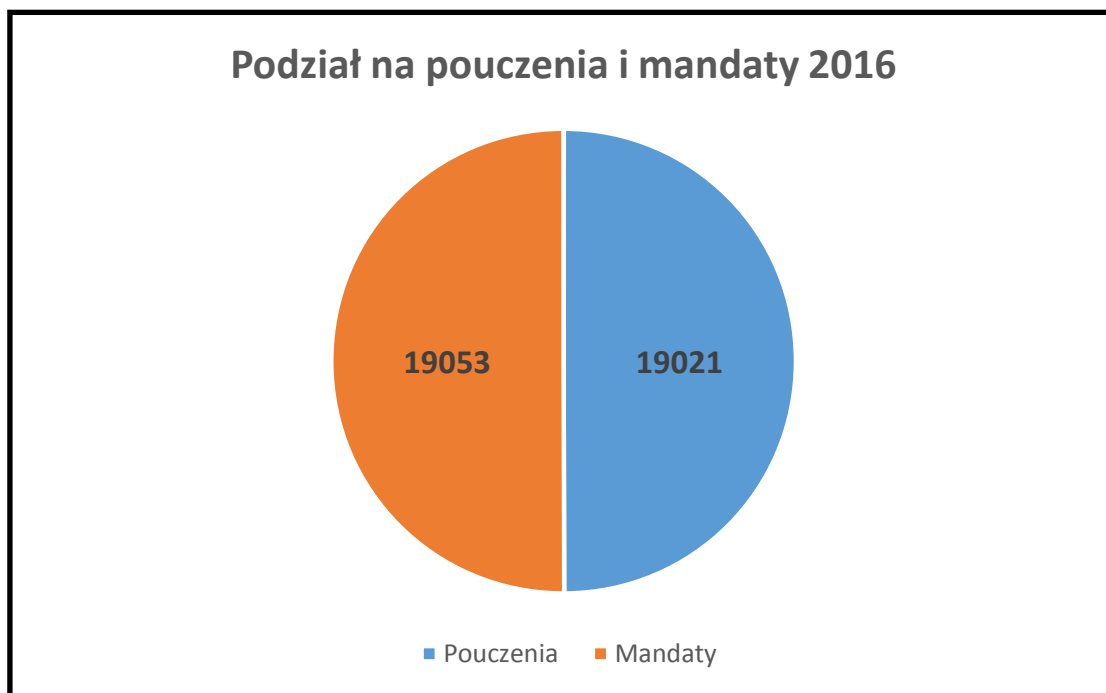
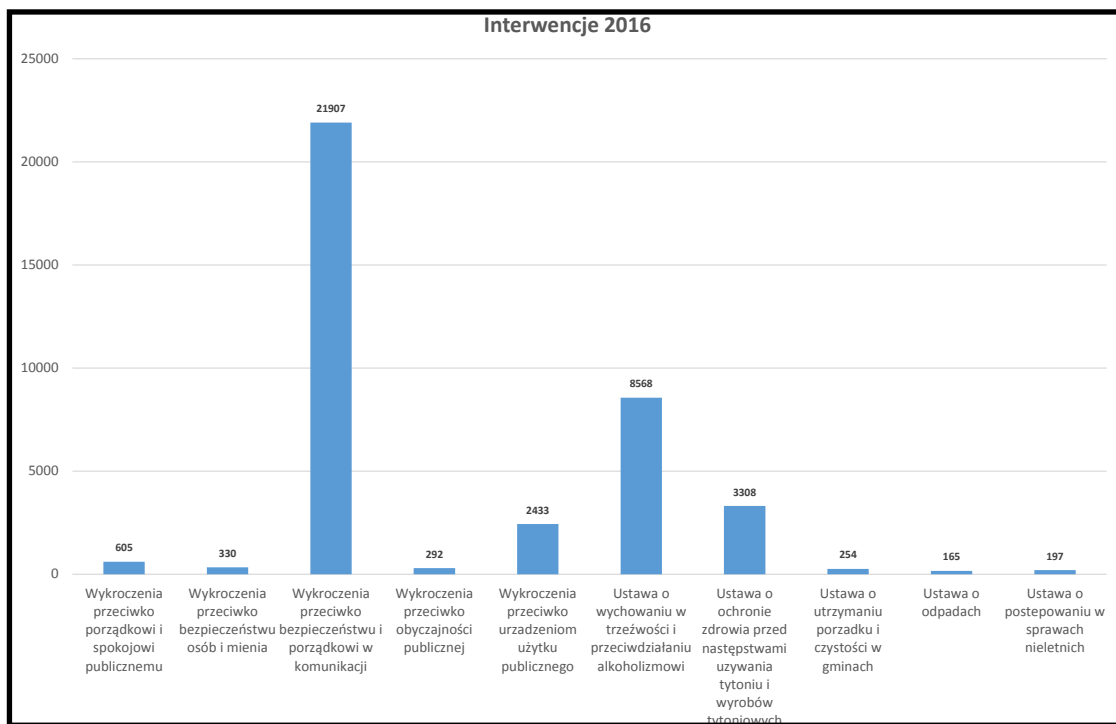
Działania strażników budzą uznanie w oczach ludzi, zdaniem których bezpieczeństwo oraz ład i porządek w mieście w znaczącym stopniu wpływają na poczucie spokoju obywateli. Zaangażowanie w obowiązki służbowe, życzliwość i skuteczność funkcjonariuszy każdego roku są przedmiotem podziękowań, składanych zarówno przez mieszkańców, jak również przez instytucje. W minionym roku do Straży Miejskiej w Gdańsku wpłynęło 85 podziękowań w formie pisemnej. Oto kilka przykładów:



10. Dane statystyczne



RAPORT ROCZNY 2016



11. Priorytety działania w 2017 roku

Podsumowaniu rocznej działalności towarzyszy konstruowanie założeń na rok kolejny. Stopień realizacji działań priorytetowych warunkuje określanie nowych zadań we wszystkich obszarach systemu porządku publicznego na kolejne miesiące pracy. W roku 2017 priorytetowe działania Straży Miejskiej w Gdańsku zostały zdefiniowane poprzez przyjęte rok wcześniej rozwiązania organizacyjne, które przyniosły poprawę efektywności i skuteczności formacji. Wzorem lat ubiegłych, w określaniu zadań priorytetowych dla strażników pomocne okazały się: analiza zgłoszeń przyjętych do realizacji (było ich w sumie 23 026), sprawozdania z cyklicznie organizowanych spotkań z mieszkańcami i radami dzielnic oraz wyniki ankiety przeprowadzonej na stronie internetowej. Mimo, że funkcjonariusze rejonowi znają swoje dzielnice oraz ich bolączki, przed wyznaczeniem sobie celów na kolejny rok bardzo chętnie słuchają opinii gdańszczan.

W przeprowadzonym w październiku i listopadzie badaniu wzięło udział 1681 osób. W skali całego miasta najczęściej wskazywanymi problemami przez gdańszczan były: parkowanie samochodów w miejscach zabronionych (18,66%), psie nieczystości (17,57%), zaśmiecanie miejsc publicznych (16,17%) oraz spożywanie alkoholu w miejscach objętych zakazem (12,67%).

W oparciu o powyższe wskazówki wyznaczone zostały obszary działań priorytetowych na nadchodzący rok.

Należą do nich:

1. Podniesienie poziomu przestrzegania przepisów ruchu drogowego, w tym reagowanie na wykroczenia popełniane w newralgicznych rejonach miasta, m.in. na Starym i Głównym Mieście oraz w strefach zamieszkania.
2. Wzrost poziomu czystości przestrzeni publicznej dzięki podejmowaniu skutecznych działań przez strażników miejskich oraz usprawnieniu współpracy z zarządcami terenów w zakresie utrzymania czystości, ze szczególnym uwzględnieniem terenów miejskich.
3. Poprawa stanu środowiska poprzez realizację zadań wynikających z Programu Ochrony Środowiska dla Miasta Gdańska na lata 2015-2018, koncentrującego się na problemie spalania odpadów.
4. Utrzymanie porządku publicznego w czasie sezonu letniego, w tym podejmowanie skutecznych działań w celu ograniczenia niewłaściwego parkowania na terenie Głównego Miasta i w pasie nadmorskim oraz wyeliminowania natarczywego żebractwa.



REFERATY DZIELNICOWE

Referat I

Kierownik referatu: Andrzej Aniołczyk
Zastępca kierownika: Paweł Zabrocki

ul. Gospody 19a
80 – 344 Gdańsk

tel. 58 556 32 30

Referat II

Kierownik referatu: Grzegorz Pawlak
Zastępca kierownika: Rafał Kowalczyk

ul. Elbląska 54/60
80 – 724 Gdańsk

tel. 58 301 30 11 wew. 150

Referat III

Kierownik referatu: Artur Młodawski
Zastępca kierownika: Wojciech Żuchowski

Aleja Grunwaldzka 186
80 – 266 Gdańsk

tel. 58 344 33 27

Referat IV

Kierownik referatu: Tomasz Zubek

ul. Orfeusza 2
80 – 299 Gdańsk

tel. 58 344 32 84

Referat V

Kierownik referatu: Adam Bieliński
Zastępca kierownika: Jacek Tarasewicz

ul. Wilanowska 2
80 – 809 Gdańsk

tel. 58 322 52 04

Referat VI

Kierownik referatu: Mirosław Radka
Zastępca kierownika: Anna Karpińska

ul. Elbląska 54/60
80 – 724 Gdańsk

tel. 58 301 30 11 wew. 103

<http://www.strazmiejska.gda.pl>
<http://twitter.com/smgdansk>
<https://www.youtube.com/user/SMGdansk>